

**JURISDICCIONES TERRITORIALES, POBLACIÓN, POBLAMIENTO,
DIVERSIDAD ÉTNICA Y LINGÜÍSTICA DE LA ANTIGUA ALCALDÍA MAYOR/
SUBDELEGACIÓN/PARTIDO DE XIQUILPA /XIQUILPAN/JIQUILPAN Y DEL
CORREGIMIENTO DE TINHUINDIN/TINGUINDIN/TINGÜINDÍN: ETAPA
PRECENSAL (1521-1889)
SEGUNDA PARTE**

Guillermo Vargas Uribe¹

2.-EL CORREGIMIENTO DE TINHUINDIN/TINGUINDIN/ TINGÜINDÍN

Poblamiento, Jurisdicciones Territoriales, Pueblos Cabeceras y Pueblos Sujetos

Dice la *Relación de Xiquilpan*, de 1579, que el pueblo cabecera de *Chocandiran* [*Tinhuindín*], junto con los de *Xiquilpan*, *Tarecuato* y *Perivan*, están “en el distrito y jurisdicción” del Partido de *Xiquilpan*² (ver **Mapa 2.1**).

En 1583 se separaron las jurisdicciones territoriales de la Alcaldía Mayor de *Xiquilpa* y el Corregimiento de *Tinhuindín*, situación que subsistió hasta que *Tinhuindín* fue agregado definitivamente a *Xiquilpa* en el siglo XVIII³.

CUADRO 2.1A POBLACIÓN DEL CORREGIMIENTO DE TINGÜINDÍN: 1522-1698

Año:	1522	1548	1566	1570	1580	1619	1630	1646	1649	1681	1698	1698
Unidad:	Tribs	Pers	Tribs	Tribs	Tribs	Vecs	Vecs	Tribs	Vecs	Vecs	Tribs	Vecs
<i>Tingüindín</i>	3000	1075	608	600	480	290	244	150	224	360	392	496

FUENTE: Elaboración propia.

Hacia 1743, según el *Theatro Americano*..., la jurisdicción de *Tinguindin* (ver **Mapa 2.1**), “por lo regular agregada á la de *Xiquilpan*”; consta del pueblo cabecera *Tinguindín*⁴, los pueblos de *Tacazquaro*⁵, *Atapa*⁶, *Zicuichú*⁷ y *Camata*⁸; además del “valle de *Cotija*”,

¹ Profesor-Investigador de la Facultad de Economía de la Universidad Michoacana de San Nicolás de Hidalgo. Correo electrónico: guillermo.vargas@umich.mx

² René Acuña, René (ed.), *Relaciones Geográficas del siglo XVI: Michoacán*, Instituto de Investigaciones Antropológicas/UNAM, México, 1987, vol. 9, pp. 410-411.

³ Peter Gerhard, *A Guide to the Historical Geography of New Spain*, Cambridge Latin American Studies, Cambridge University, Cambridge, 1972, p. 397.

⁴ “Su situación es en temperamento frío, y la distancia de su cabecera, que es el pueblo de *Tingüindín* a la ciudad de *México* son noventa leguas por la parte del poniente, con una cuarta de diferencia al sur; reside en él un alcalde mayor, y es república de Indios con su gobernador y alcaldes” (José Antonio Villaseñor y Sánchez, José Antonio Villaseñor y Sánchez, *Theatro Americano: Descripción General de los Reynos y Provincias de la Nueva España y sus jurisdicciones*, Imprenta de la Viuda de D. Joseph Bernardo de Hogal, México, 1748, vol. 2, pp. 100-101).

⁵ “dista de su cabecera [el pueblo de *Tingüindín*] tres leguas por la parte del poniente, situado en temperamento templado, y a su inmediación tiene una laguna [ver **mapas II.1.9.1.5, II.1.9.1.6 y II.1.9.1.1.1**], que mide de longitud siete leguas, abundante de peces, cuya pesquería es el trato del vecindario de este pueblo” (*Idem*).

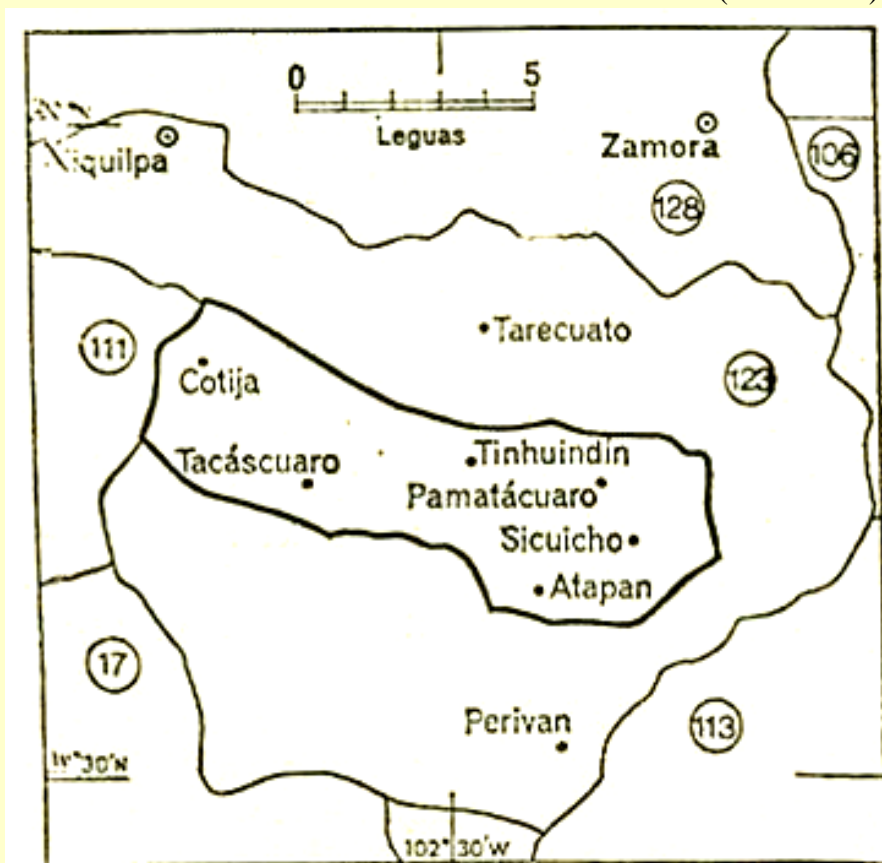
⁶ “dista de su cabecera [el pueblo de *Tingüindín*] cuatro leguas por el rumbo del oeste” (*Idem*).

⁷ “distante otras cuatro leguas [de su cabecera, el pueblo de *Tingüindín*]” (*Idem*).

los ranchos de *Guascaro*, *Tacumbo* y las haciendas de *la Laguneta*, *Ayumba* y *la Magdalena*.

De acuerdo con el documento *Razón...*⁹, en 1761, la *Alcaldía de Tingüindín*, *Peribán* y *Xiquilpan*, es una de “las veintitrés alcaldías mayores y corregimientos que hay en este obispado”; como podemos observar en esta nueva jurisdicción civil se fusionaron el *Corregimiento de Tingüindín*¹⁰ (ver [Mapa 2.1](#)) y la *Alcaldía Mayor de Xiquilpa*¹¹ (ver [Mapa 1.1](#)). La *Alcaldía de Tingüindín*, *Peribán* y *Xiquilpan* está conformada por cuatro “curatos” (el de *Tingüindín*, el de *Charapan*, el de *San Francisco Tarecuato* y el de *Patamban*); y por dos “doctrinas” (la de *San Juan Peribán*, y la de *Xiquilpan*).

MAPA 2.1 EL CORREGIMIENTO DE TINGÜINDÍN (1683-1775)



FUENTE: Peter Gerhard, *op. cit.*, 1972, p. 324.

De León y Gama, en su *Descripción*¹² (ca. 1775), menciona a *Xiquilpan* y *Tinguindín* como una de las 22 alcaldías mayores que forman el Obispado de Michoacán.

⁸ Se refiere a *Pamatácuaro*: “es el último pueblo de la jurisdicción y perteneciente a la doctrina y gobierno de *Tingüindín*, siendo el trato y comercio de toda ella por lo general, el trigo, maíz, azúcar, pescado y ganado mayor” (*Idem*).

⁹ Oscar Mazín, *El Gran Michoacán*, El Colegio de Michoacán-Gobierno del Estado de Michoacán, Zamora, 1986, pp. 183-200.

¹⁰ Ver mapa en: Peter Gerhard, *op. cit.*, 1972, p. 324.

¹¹ Ver mapa en: Peter Gerhard, *op. cit.*, 1972, p. 396.

¹² Antonio De León y Gama, “Descripción del Obispado de Michoacán”, *Revista Mexicana de Estudios Históricas*, vol. 1, Ed. Cultura, México, 1927, p. 96.

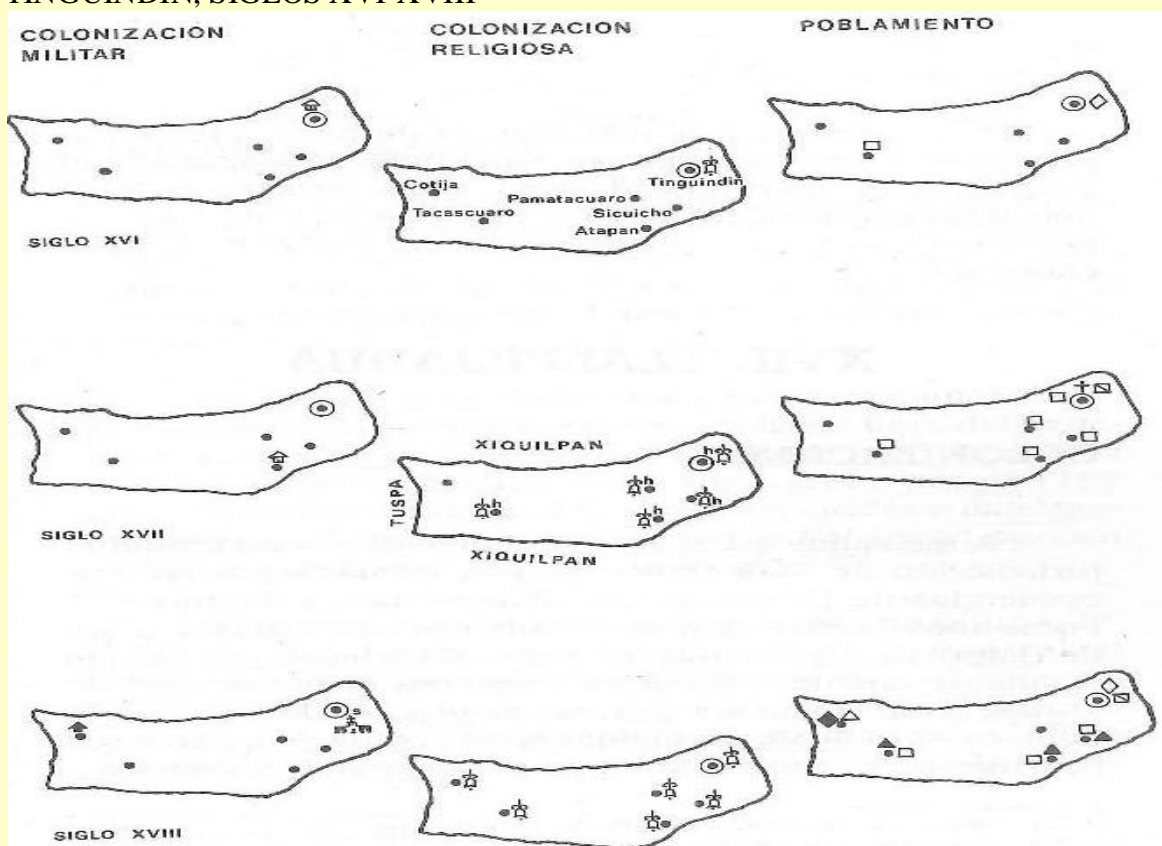
CUADRO 2.1B POBLACIÓN DEL CORREGIMIENTO DE TINGÜINDÍN: 1700-1889

Año:	1700	1743	1760	1765	1789	1793	1822	1827	1860	1861	1868	1882	1889
Unidad:	Vecs	Fams	C.P.	C.P.	Fams	Vecs	Almas	Habs	Habs	Habs	Habs	Habs	Habs
Tingüindín								9297					
Cotija								4536					
TOTAL	872	745	7540	3811	847	1585	10884	13833	25000	20800	11761	23346	33483

FUENTE: Elaboración propia.

Para 1794, según la *Estado...*, *Tinhuindín* se encuentra formado parte de la Subdelegación de *Jiquilpan* es una de las 31 subdelegaciones de la *Intendencia de Valladolid*¹³; misma que “comprende 17 pueblos”¹⁴, entre los cuales se encuentran *Tinguindín*, *San Miguel Tacasuaro*, *Santiago Atapan*, *Pamatacuaro*, *Sicuicho*, y el *Valle de Cotija*¹⁵

MAPA 2.2 COLONIZACIÓN Y POBLAMIENTO DEL CORREGIMIENTO DE TINGUINDIN, SIGLOS XVI-XVIII



FUENTE: Margarita Nettel Ross, *Colonización y poblamiento del Obispado de Michoacán*, Instituto Michoacano de Cultura, Gobierno del Estado de Michoacán, Morelia, 1990, p. 143.

¹³ AGN, *Historia*, vol. 72, fs. 46-72 (Cayetano Reyes (comp.), "Estado de los pueblos...Yntendencia de Valladolid de Michoacán de la Nueva España", Inédito, s.f., p. 14).

¹⁴ Enrique Florescano e Isabel Gil (comps.), *Descripciones económicas generales de Nueva España: 1784-1817*, SEP/INAH, México, 1973, p. 124.

¹⁵ Áurea Commons, *Las Intendencias de la Nueva España*, Instituto de Investigaciones Históricas-Instituto de Geografía/UNAM, México, 1993, p. 156.

Según el *Atlas ilustrado de los Pueblos de Indios* (ca. 1800), la Subdelegación de *Jiquilpan* incluye a los 15 “pueblos de indios”¹⁶, que anteriormente pertenecían tanto a la *Alcaldía Mayor de Xiquilpan* (ver [Mapa 1.1](#)), así como al *Corregimiento de Tingüindín* (ver [Mapa 2.1](#)).

CUADRO 2.2 POBLACIÓN TOTAL Y COMPOSICIÓN ÉTNICA DE TINGÜINDÍN+COTIJA: 1520-1889

Año	Unidad	Espanoles	Esp	Mestizos	Mes	Mulatos	Mul	Indios	Indios	TOTAL
		Subtotal	%	Subtotal	%	Subtotal	%	Subtotal	%	(100%)
1520	Hombres							3000	100	3000
1548	Personas							1075	100	1075
1570	Tributarios							600	100	600
1579	Tributarios							480	100	480
1581	Tributarios							460	100	460
1595	Tributarios							502	100	502
1619	Vecinos							290	100	290
1630	Vecinos							244	100	244
1649	Vecinos	4	1.8					220	98.2	224
1668	C.Pascuales									843
1681	Vecinos		10.5		3.9		2.0		83.6	360
1681	C.Pascuales	119	10.5	44	3.9	23	2.0	946	83.6	1132
1698	Vecinos									496
1698	C.Pascuales									1370
1700	Vecinos									872
1743	Familias	248?	33.3	38 ?	5.1	8	1.1	451	60.5	745
1760	C.Pascuales							2522	33.4	7540
1765	C.Pascuales	2330r						1481	38.9	3811
1789	Tributarios	10	1.2			128n	15.1	709	83.7	847
1793	Vecinos									1585
1800	Indios							4414	?	?
1822	Almas									10884
1827	Habitantes									13833
1860	Habitantes									25000
1861	Habitantes									20800
1868	Habitantes	8924	75.9					2837	24.1	11761
1882	Habitantes									23446
1889	Habitantes	23349	69.7					10134	30.3	33483

Notas: ? = sin datos; Total = Incluye el curato de *Tingüindín* y la vicaría de *Cotija*; * = españoles+mestizos; r = de razón; n = incluye negros y mulatos libres; ha = “hispanoamericanos”.

FUENTE: Elaboración propia.

¹⁶ *San Francisco Jiquilpan, Santiago Atapan, San Antonio Charapan, San Pedro Ocumicho, San Juan Pamatácuaro, Asunción Patamban, San Francisco Periban, San Juan Periban, San Angel, San Gabriel, Santos Reyes, Tacatzcuaro, San Francisco Tarecuato, Asención Tingüindín y Zicuicho* (Dorothy Tanck de Estrada, *Atlas ilustrado de los pueblos de indios, Nueva España, 1800*, Comisión Nacional para el Desarrollo de los Pueblos Indígenas, El Colegio de México, El Colegio Mexiquense, Fomento Cultural Banamex, México, 2005, p. 126).

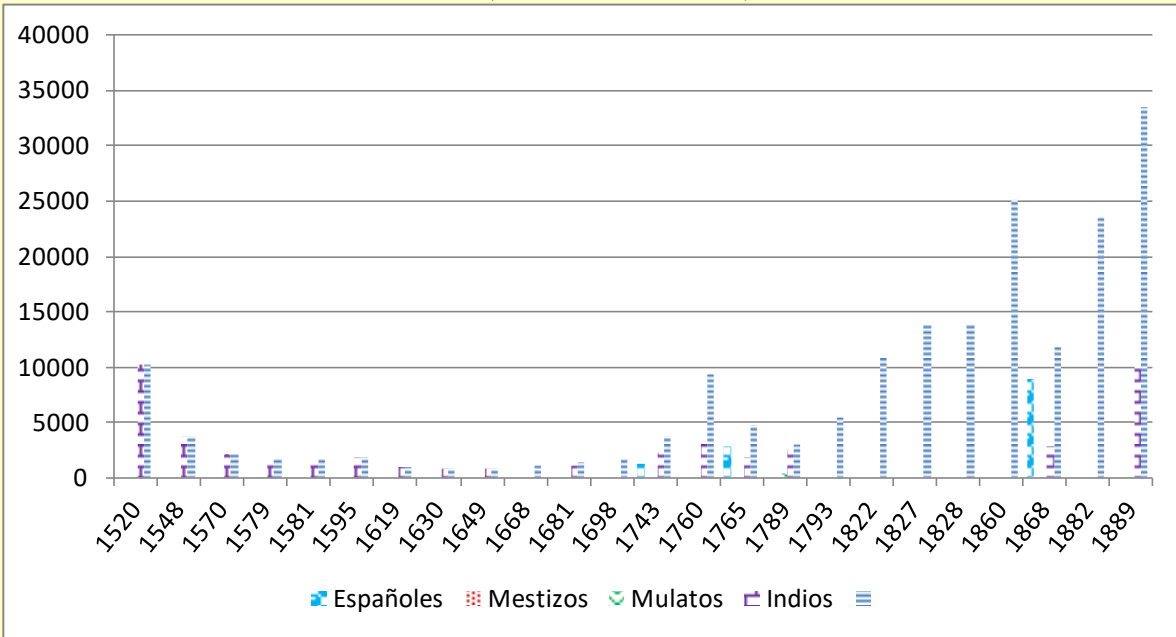
De acuerdo con el documento “Provincias y partidos tributarios de la Nueva España”, de 1810, *Tinhuindín* está incluido en *Xiquilpan*, uno de los 21 “partidos tributarios” de la *Intendencia de Valladolid*¹⁷ (ver [Mapa 1.8](#)).

Población

De acuerdo con el *Estado...*, entre “principios o mediados” del siglo XVIII y “finales” (1793), el Curato de *Tinguindin* (sin contar el *Valle de Cotija*) incrementó notablemente su población, casi duplicándose, al pasar de 606 “vecinos”, a 1,125¹⁸. De igual manera, el *Valle de Cotija*, casi duplicó su población en el periodo referido, pasando de 266 “vecinos” a 460¹⁹. Si sumamos ambas cantidades, vemos que la población total de la jurisdicción de *Tinguindin+Valle de Cotija* que, hacia “principios o mediados” del siglo XVIII, era de 872 “vecinos”, en tanto que, hacia “finales” de dicha centuria [1793], alcanzaba los 1,565 “vecinos”.

Para 1794, según la *Noticia...*, de Carlos de Urrutia, la población de la jurisdicción de *Jiquilpan* (que incluye *Tinguindin*) asciende a 16,463 “almas”²⁰. De ese total, corresponden a *Tinguindin+Cotija* unos 1,586 “vecinos”²¹

GRÁFICA 2.1 POBLACIÓN TOTAL Y COMPOSICIÓN ÉTNICA DE TINGÜINDÍN+COTIJA: 1520-1889 (EN HABITANTES)



FUENTE: Elaboración propia.

Según la *Matrícula...*, de 1804, el Partido de *Xiquilpan* y *Tinguindin* tiene 14,138 “Individuos de la Clase Tributaria”²².

¹⁷ Martha Terán, “Geografía de los partidos tributarios de la Nueva España: los subdelegados como recaudadores de los tributos”, en: Rafael Diego-Fernández, María Gutiérrez y Luis Arriola (coords.), *De Reinos y Subdelegaciones: Nuevos escenarios para un nuevo orden en la América Borbónica*, El Colegio de Michoacán, Universidad de Guadalajara, El Colegio Mexiquense, Zamora, 2014, p. 96.

¹⁸ Cálculo propio, a partir de cifras de: AGN, *Historia*, vol. 72, fs. 46-72 (Cayetano Reyes, *op. cit.*, s.f. p. 14).

¹⁹ AGN, *Historia*, vol. 72, fs. 46-72 (Cayetano Reyes, *op. cit.*, s.f., p. 14).

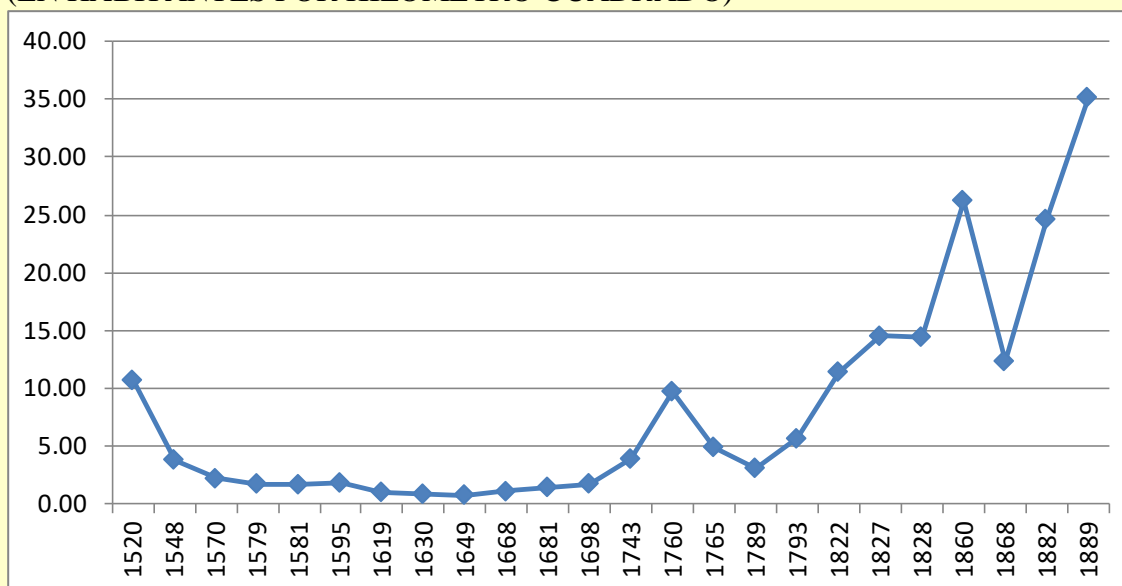
²⁰ Enrique Florescano e Isabel Gil, *op. cit.*, 1973, p. 123.

²¹ Cálculo propio, a partir de cifras de: Cayetano Reyes, *op. cit.*, s.f., p. 14.

De acuerdo con el documento “Provincias y partidos tributarios de la Nueva España”, de 1810, el Partido de *Xiquilpan* (que incluye *Tinguindin*) consta de 3,907.5 “tributarios”, y 4,503 “Yndividuos contribuyentes”²³.

Densidad de Población

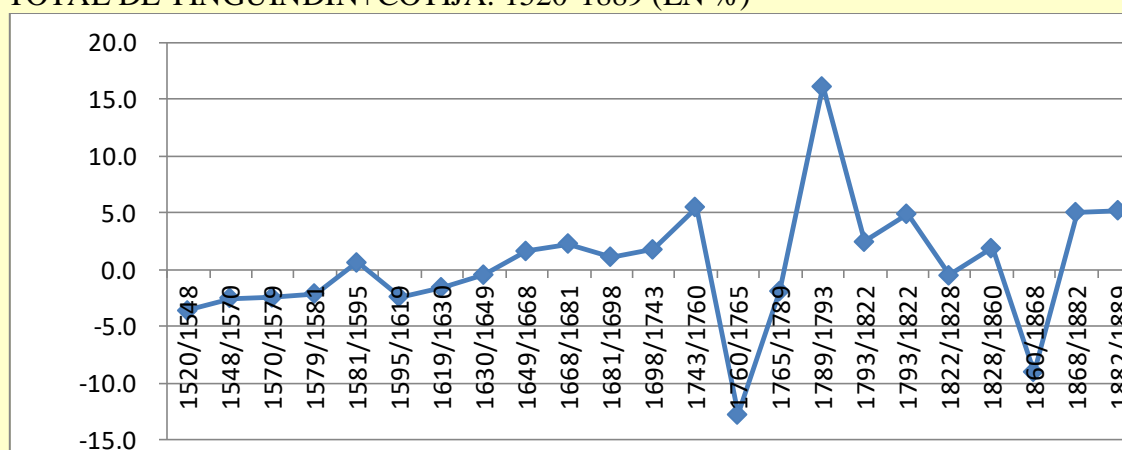
GRÁFICA 2.2 DENSIDAD DE POBLACIÓN DE TINGÜINDÍN+COTIJA: 1520-1889 (EN HABITANTES POR KILÓMETRO CUADRADO)



FUENTE: Elaboración propia.

Crecimiento Demográfico

GRÁFICA 2.3 TASAS DE CRECIMIENTO MEDIO ANUAL DE LA POBLACIÓN TOTAL DE TINGÜINDÍN+COTIJA: 1520-1889 (EN %)



FUENTE: Elaboración propia.

²² Cayetano Reyes, *op. cit.*, 1977, p. 17.

²³ Martha Terán, *op. cit.*, 2014, p. 96.

2.1.-PUEBLO CABECERA/BENEFICIO/PARTIDO/CURATO/ TENIENTAZGO/MUNICIPALIDAD DE TINHUINDÍN/ TINGÜINDÍN *Teguandin/Tinhuindín/Chocandiro/Tinguindin/Chocandiran/Tingüindín*

Poblamiento, Jurisdicciones Territoriales, Barrios y Pueblos Sujetos

Dice Gerhard que: “la cabecera de *Tinhuindín* fue trasladada en fecha temprana de la cima de un cerro a su emplazamiento final, llamado con frecuencia *Chocandiran* en documentos del siglo XVI”²⁴. Esto nos muestra un caso típico de la transmutación del poblamiento ocurrido en Mesoamérica durante el periodo colonial temprano: del *altépetl/ireta* prehispánico, al “pueblo de indios”, congregado y puesto en “policía”. El pueblo de *Pamatácuaro* fue congregado como “pueblo de indios” hacia 1532, a partir de la reducción de cuatro asentamientos humanos prehispánicos.

La *Suma de Visitas...*, de 1548, incluye a *Teguandin*²⁵ entre los 51 “pueblos cabeceras” de la Provincia de *Mechuacan* que, junto con los 57 de la Provincia de *Zacatula*, y 34 (de un total de 70) de la Provincia de *Colima*, suman 142 “pueblos cabeceras” (unidades de registro mini territorial), e integran todo el Obispado de *Mechuacan*. La fuente confirma lo temprano de la congregación, ya que para ese momento ya estaba en “policía”. Según dicha fuente: “este pueblo tiene un barrio”²⁶, y es “cabecera de Su Majestad”; incluye otro pueblo cabecera: *Tacuazcuaro*²⁷.

En la *Relación...*, de 1562, se sigue hablando de un gran número de barrios del pueblo de *Chocandiro-Tinguindin*: 1) *Caropo*, 2) *Guachanbo*, 3) *San Juan*, 4) *Querendani*, 5) *Ciquicho*, 6) *Xandunban*, 7) *Uretereo*, 8) *Tacasquaro*, y 9) *San Cristóbal* [...], además de “otros barrizuelos pequeños”²⁸. Esto significa que la “congregación” y “puesta en policía” de estos pueblos no se logró de una vez y para siempre, sino que fue un proceso gradual con pasos hacia adelante y pasos hacia atrás.

CUADRO 2.1.1 BARRIOS/PUEBLOS SUJETOS/TENENCIAS DE TINGÜINDÍN: 1548-1889

1548	1570	1579	1581	1603	1619	1630	1639	1649	1681	1743	1760	1765	1789	1793	1822	1860	1861	1882	1889
1 b	11 b	13	14	2	2	4	1	4	4	4	4	4	4	4	4	3	3 t	3 t	3 t

Notas: b = barrio; t = tenencia.

FUENTE: Elaboración propia.

²⁴ Peter Gerhard, 1986, p. 324.

²⁵ “Está asentado en un llano junto a una sierra de un monte, tiene un buen arroyo. Danse bien las frutas de *Castilla* [...]. Tienen de término de largo diez leguas y de ancho cuatro. Confina con *Chilchota* y *Xiquilpa* y *Tamazula* y *Tarequato*. [H]ay hasta [la Ciudad de] *Mechuacan* veinte y una legua[s] y a [la Ciudad de] *Mexico* cincuenta” (Francisco Del Paso y Troncoso (ed.), “Suma de visitas de pueblos de la Nueva España”, *Papeles de la Nueva España*, 2a serie: *Geografía y Estadística*, t. 1, Impresores de la Real Casa, México, 1905, p. 254; René García Castro, René García Castro (coord. y ed.), *Suma de visitas de pueblos de la Nueva España: 1548-1550*, Facultad de Humanidades, Universidad Autónoma del Estado de México, Toluca, 2013, p. 351).

²⁶ Innominado.

²⁷ El editor le anotó este pie de página aclaratorio: “Este pueblo figura en el Abecedario de las visitas como si tuviese aquí articulo especial” (*Idem*).

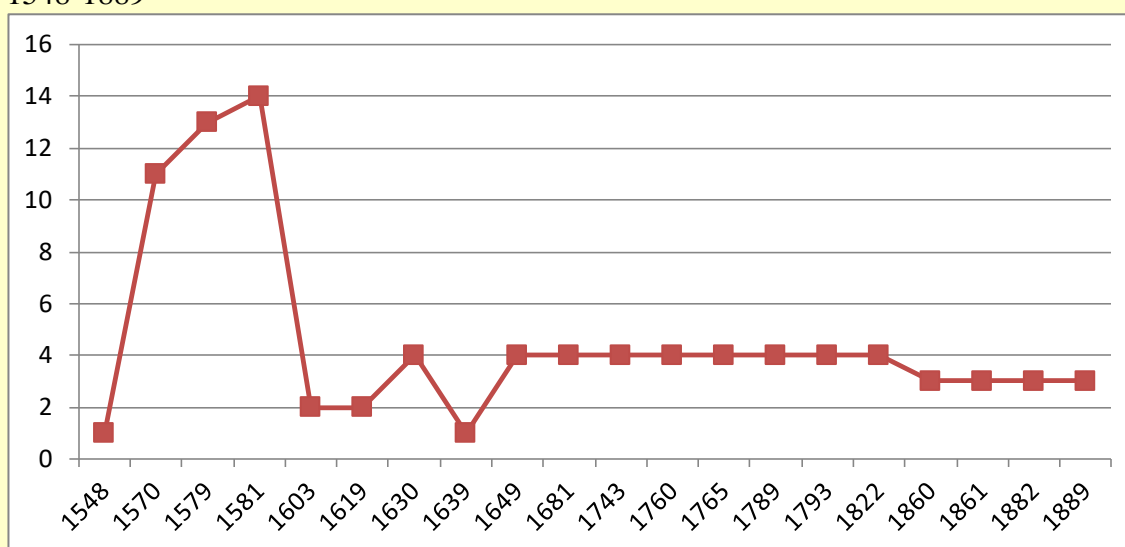
²⁸ García Pimentel, Luis, *op. cit.*, p. 43.

En la *Geografía...*, de 1570 (que retoma datos de la *Relación...*, de 1562), dice que la cabecera de *Chocandira* [*Tingüindín*] cuenta con “once barrios”²⁹, sin especificar los topónimos. De acuerdo con dicha fuente *Chocandira* es uno de los 35 “pueblos de indios donde hay curas” que, junto con los 10 “pueblos de indios donde los franciscos administran doctrina”, los 10 “pueblos de indios donde los agustinos tienen monasterios”, una “ciudad”, 4 “villas”, y una “mina”, forman las 62 jurisdicciones de que consta el Obispado de Michoacán.

La *Relación...*, de 1571, da cuenta de cincuenta “pueblos cabecera”, entre los cuales aparece *Chocandirán*; dicha fuente dice que *Chocandirán* tiene “11 sujetos”³⁰.

En cuanto a fuentes históricas bien ponderadas, este pueblo es privilegiado porque tiene dos relaciones geográficas finiseculares: la *Relación de Chocandiran*, de 1579 y la *Relación de Tingüindín*, de 1581. Sólo existe un detalle, mientras que la primera le asigna 13 pueblos sujetos *Chocandiran*, la segunda menciona 14 sujetos de *Tingüindín*.

GRÁFICA 2.1.1 BARRIOS/PUEBLOS SUJETOS/TENENCIAS DE TINGÜINDÍN: 1548-1889



FUENTE: Elaboración propia.

Para 1579, la *Relación de Chocandiran*, dice que el “pueblo de *Chocandiran*”³¹, que es la cabecera [a] donde todos acuden a la doctrina, tiene trece sujetos”³², pero sólo explicita once topónimos: 1) *Tacasquaro*³³, 2) *Oritero*³⁴, 3) *Zonbimite*³⁵, 4) *Tocunbo*³⁶, 5) *Carijo*³⁷,

²⁹ López de Velasco, Juan, *op. cit.*, p. 245.

³⁰ Carlos Paredes, *op. cit.*, 2017, p. 309.

³¹ “Este pueblo es tierra muy fría y muy húmeda, y de muchas aguas y buenas, que por las calles hay muchos manantiales: especialmente en tiempo de aguas son más que no en tiempo de seca: los aires son más recios en el invierno: acuden más de la parte del norte [...]. Este pueblo está asentado en tierra llana sin montes; hay un arroyo de agua, que pasa por medio del pueblo: nunca se seca. Es pueblo abundoso de pasto, de frutas y mantenimientos” (René Acuña, *op. cit.*, 1987, pp. 418-419).

³² “todos éstos están poblados en unos montes muy fértiles y en tierra muy alta, y hay muy poco camino de un sujeto a otro: a legua, y a media legua, y a dos leguas algunos” (*Ibid.*, p. 420).

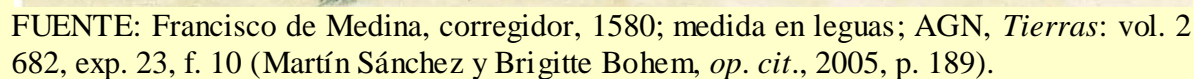
³³ “Está asentado en tierra llana y junto a una laguna que tendrá tres leguas de redondo, donde los naturales matan cantidad de pescado blanco” (*Idid.*, p. 419).

³⁴ “está asentado en una loma alta, rasa sin montes, junto a la misma laguna [de *Tacasquaro*]. (*Idem*).

³⁵ “está poblado junto a la misma laguna [de *Tacasquaro*], en tierra llana” (*Ibid.*, p. 420).

³⁶ “está poblado entre unos montes y tierra llana, donde hay unos manantiales de agua muy buena que salen de entre unas peñas, y esto en cantidad” (*Idem*).

MAPA 2.1.1 CHOCANDIRAN Y XIQUILPAN, *Ca.* 1580



³⁸ “está poblado en tierra de montes más alta que los demás” (*Idem*).

CUADRO 2.1.2A POBLACIÓN Y SUJETOS DE TINGÜINDÍN 1520-1698

Pueblo/Año:	1520	1548	1570	1579	1581	1595	1603	1619	1630	1649	1668	1681	1681	1698	1698
Cab/Sujetos	Homs	Pers.	Trib	Trib	Trib	Trib		Vecs	Vecs	Vecs	C.P.	Vecs	C.P.	Vecs	C.P.
<i>Tingüindin</i>		856		?			Cab	120	80			105	388		
<i>Tacazquaro*</i>		219		40			Cong		30 *			74	231		
<i>Oritero</i>				15											
<i>Zonbimite</i>				?			Cong								
<i>Tocumbo</i>				?			Cong								
<i>Carijo</i>				?			Cong								
<i>S.Cristóbal</i>				?											
<i>Zequicho *</i>				?			Cong		30 *			41	127		
<i>Jantumbo</i>							Cong								
<i>Querendaro</i>				?			Cong								
<i>Pamataquaro</i>				?			Cab	100	60			87	271		
<i>Guazambo</i>				?			Cong								
<i>Zirio</i>				?			Cong								
<i>Charato</i>							Cong								
<i>Carapa</i>							Cong								
<i>Huretiro</i>							Cong								
<i>Xacuripo</i>							Cong								
<i>Atapan</i>							Cab	70	44			37	115		
TOTAL	3000	1075	600	480	460	502	?	290	244	224	843	360	1132	496	1370
Sujetos		1	11	13	14	?	3	2	4	4	?	4	4	?	?

Notas: ? = sin datos; Cong = pueblo congregado en 1603-04; Cab = cabecera de congregación; * = “pueblo nuevo” (en 1630).

FUENTE: Elaboración propia.

La *Relación de Tingüindin*, de 1581, describe claramente el poblamiento local: “el pueblo de *Tingüindin*³⁹ que ahora se llama *Chocandiran*”⁴⁰ cuenta con 14 pueblos sujetos, el máximo registrado históricamente (ver Cuadro 2.1.1). Dichos sujetos son: 1) *Carijo*, 2) *Jantumbo*, 3) *Sicuicho*, 4) *Querendaro*, 5) *Pamataquaro*⁴¹, 6) *Zirio*, 7) *Guazambo*, 8) *Charato*, 9) *Tucumbo*⁴², 10) *Tacazquaro*, 11) *Zunbimite*, 12) *Carapa*, 13) *Huretiro*, y 14) *Xacuripo*. Sobre el poblamiento, dicha fuente agrega que: “están poblados en pueblos

³⁹ “está en tierra llana, y es sano y de buen temple [...] está al pie de una alta montaña que llaman *Tzitzoniguata* [“cerro del colibrí” o “picaflor”], llamada por la parte a do sale el sol [...]. Y salen por la parte donde sale el sol, y de esta misma montaña, y por hacia la parte del norte, y por el pueblo y junto a él, que se juntan a la madre como a media legua, tres arroyos de agua del grosor de un toro; y todos se pueden sacar fácilmente, y con poca costa y trabajo, por ser tierra apacible y llana, donde se pueden regar muchos trigos y maíces, y otras muchas hortalizas de la tierra y de Castilla [...]. Y a dos leguas de esta cabecera, hay una laguna de agua clara y dulce [ver mapas 2.1.5 y 2.1.6], que se bebe de ella y es hondeable, que corre desde el dicho pueblo de *Tacazquaro*, donde comienza, cinco leguas de largo y, por muchas partes, media legua y legua y media de ancho, y más estrecha. Y corre, de levante a poniente, por un valle cercado de altas sierras y montes. Cría la dicha laguna muchos y muy buenos pescados blancos: de otros grandes y menores, y ranas y mojaras” [...]. “Y es de la temperidad (generalmente la calidad es templada) de dicha cabecera que no hace frío ni calor, ni muy húmeda, ni seca, y de muchas aguas. Y corren, por los meses de diciembre hasta el mes de mayo, muy continuos vientos sur y norte, templados y recios, y los demás meses del año, vientos por la mayor parte levantes y ponientes” (*Ibid.*, pp. 320-325)

⁴⁰ “Dicen que del pueblo de la Cabecera [de *Chocandiran*] hasta el pueblo de *Carijo* hay legua y media; y de allí a *Jantumbo*, tres leguas; y de allí a *Sicuicho*, cinco leguas; y a *Querendaro*, una legua; a *Pamataquaro*, una legua, y, a *Zirio*, dos leguas; y de allí a *Guazambo*, tres leguas, y, a *Chara[to]*, cuatro leguas; y del pueblo de *Tocumbo* [...] hasta *Tacazquaro*, una legua; a *Zunbimite* cuarto de legua; de allí a *Carapa*, media legua, y a *Huretiro*, octavo de legua, y, a *Xacuripo*, dos leguas” (*Idem*).

⁴¹ Actualmente Tenencia del Municipio de *Los Reyes*.

⁴² “*Tucumbo*, Cabecera antigua” (*Idem*). *Tocumbo*, actualmente cabecera del Municipio epónimo.

formados, y todos tienen sus iglesias parroquiales”. Durante el segundo periodo de “reducciones de indios”, hacia 1603, la gran mayoría de los pueblos sujetos mencionados anteriormente, desaparecieron y se congregaron en tres cabeceras: *Tingüindin*, *Atapan* y *Pamataquaro* (ver **Cuadro 2.1.2A**).

CUADRO 2.1.2B POBLACIÓN Y SUJETOS DE TINGÜINDÍN+COTIJA 1700-1800

Pueblo/Año:	1700	1743	1760	1765	1789	1793	1800i
<i>Cabecera/Sujetos</i>	Vecs	Familias	C.Pascual	C.Pascuales	Familias/Tribs	Vecs	C.P.
<i>Tingüindin</i>	114	28em60i		154r390i	10e11mu155i	396	765
<i>Atapan</i>	38	23 i		86 i	30.5 i	35	190
<i>Pamatacuaro</i>	278	200 i		413 i	315 i	247	1743
<i>Tacascuaro</i>	81	84 i		260 i	85 i	326	402
<i>Sicuicho</i>	95	84 i		332 i	122.5 i	121	557
<i>Valle Cotija:</i>	(266)	(205e)		(1600)	?	(460)	0
Hda. <i>Laguneta</i>		(11 e)		128	?		
Hda. <i>Ayumba</i>		(9 e)		102	?		
Hda. <i>Magdalena</i>				99	?		
Hda. <i>Cotixa</i>					?		
Hda. <i>Corrales</i>					?		
Pto. <i>Guascaro</i>		(17em)		145	?		
Pto. <i>Tocumbo</i>		(24emmu)		102	?		
Est. <i>Flechero</i>					?		
Hdas+Ranchos				(576)	117mun		
TOTAL s/c	606	479	?	2211	10e11mu424.5i117mun	1125	4115*
Sujetos	4	4	4	4	4	4	
TOTAL c/vc	872	745	7540	3811	847	1585	4115*

Notas: ? = sin datos; e = españoles; i = indios; m = mestizos; mu = mulatos; n = negros; * sólo incluye “indios”; Hda. = hacienda; Pto. = puesto; Est. = estancia; s/c = sin *Cotija*; c/vc = Incluye la vicaría de *Cotija*; () valle de *Cotija*.

FUENTE: Elaboración propia.

Dice Gerhard que “la mayoría de los 14 sujetos” mencionados en la *Relación* de 1581, “desapareció en una [segunda] congregación realizada en 1593-1604. Tres lugares sobrevivientes *Charat*, *Querandan* y *Xandumban*, fueron abandonados poco después”⁴³.

En el contexto de la debacle demográfica generalizada, en 1604, se le ordena al corregidor del Partido de *Chocandiran*: “que prosigáis en las congregaciones de *Tinguindin* y *Santiago Atapan*”⁴⁴.

En la *Relación...*, de 1619, *Tinguindin* [*Tingüindín*] aparece como una de las 49 unidades de registro mini territorial que conforman la *Provincia de Mechuacan*, y una entre las 106 unidades de registro que integran todo el Obispado de *Mechuacan*. Al mismo tiempo, es una de las 12 “doctrinas de clérigos” que, junto con los 41 “beneficios de clérigos”, las 34 “doctrinas franciscanas”, las 21 “doctrinas agustinas”, y una “rectoría”,

⁴³ Peter Gerhard, *op. cit.*, 1972, p. 325.

⁴⁴ Ernesto De la Torre Villar, *op. cit.*, 1984, p. 204.

conforman el Obispado de *Mechuacan*⁴⁵. Dicha fuente dice que: “este pueblo [cabecera de *Tingüindín* o *Tingüindín*], en circuito de tres leguas tiene dos sujetos que son *Atapan* (ver [Mapa 2.1.2](#)) y *Pamataquaro*⁴⁶ [*Pamatauaro*]. Gracias a esta fuente, se puede demostrar el despoblamiento local provocado por las congregaciones, ya que de 14 pueblos sujetos que tenía *Tingüindín* en el siglo XVI, pasó a únicamente dos sujetos para inicios del siglo XVII (ver [Cuadro 2.1.1](#) y [Gráfica 2.1.1](#)).

De acuerdo con la *Minuta...*, de 1630, el Beneficio de *Tingüindín*⁴⁷ es, de nueva cuenta, una de las 106 unidades mini territoriales de registro de información geodemográfica que integran el *Obispado de Michoacán*. También es de uno los 57 “beneficios administrados por clérigos”⁴⁸ que, junto con las 31 “doctrinas” franciscanas y de las 18 “doctrinas” agustinas, conforman toda la diócesis de *Michoacán*⁴⁹. De acuerdo con dicha fuente, el Beneficio consta de “el pueblo de *Tingüindín*⁵⁰, que es la cabecera”, más cuatro pueblos sujetos: *San Miguel Tacáscuaro*⁵¹, *Santiago Atapan*⁵², *San Juan Pamatácuaro*⁵³ y *Santiago Sicuichu*⁵⁴. A partir de dicha fuente se puede observar un repoblamiento de *Tingüindín*, porque agrega dos “pueblos nuevos”⁵⁵: *San Miguel Tacáscuaro* y *Santiago Sicuichu*. Para ese año también se puede observar una colonización del espacio rural del Beneficio de *Tingüindín*, con población europea en: la labor de *Guáscaro*⁵⁶ y las estancias de *Tucumbo*⁵⁷, la *Laguneta*⁵⁸, *Aiuban*⁵⁹, *Cotija*⁶⁰, *Flechero* y de

⁴⁵ Ernesto Lemoine, *op. cit.*, 1993, p. 170; Jean Pierre Berthe y Óscar Mazín, *op. cit.*, 2018, p. 72.

⁴⁶ “que está en lo alto de una sierra” (*Idem*).

⁴⁷ “*Todo este beneficio está en distancia de cinco leguas. Es grande la carga del Corregidor, está siempre en Tingüindín, y vienen cada sábado ocho indios cargados con sus comales y metates, y no les paga nada*” (Ramón López Lara, *op. cit.*, 1973, p. 121).

⁴⁸ “Este beneficio, que su cabecera es *Tingüindín*, es partido de indios y su administración pertenece a clérigos; el cura que los administra lleva de salario doscientos y cuarenta y ocho pesos que paga su Majestad en su Real Caja en México. (*La estancia del beneficiado es repartida por los pueblos sin determinación de días, de manera que viene a ser, como al beneficiado le parece. Da cada pueblo de tasación seis tomines cada día, mientras el beneficiado está en su pueblo*)” (*Ibid.*, pp. 119-121).

⁴⁹ *Ibid.*, pp. 7-9.

⁵⁰ “En el pueblo de *Tingüindín* hay un hospital sin rentas ni propios ningunos más de quince o veinte fanegas de trigo que cogen, y de maíz cuarenta o cincuenta” (*Ibid.*, p. 119).

⁵¹ “distá de la cabecera una legua [...]. El pueblo de *San Miguel Tacáscuaro* tiene un hospital, no tiene rentas ni propios más que veinte o treinta fanegas de maíz que cogen los naturales. (*Tiene diez vacas*) [...]; es pueblo nuevo” (*Ibid.*, pp. 119-120).

⁵² “distá de la cabecera dos leguas, es de encomendero, y el salario que paga lo da a los religiosos de San Francisco del pueblo de *Peribán*, a título de sr cabecera antigua de este pueblo de *Atapan*, sin que haya más razón [...]. El pueblo de *Atapan* tiene otro hospital sin más rentas ni propios que cincuenta fanegas de trigo y maíz que cogen los naturales. (*Tiene caña que coger considerable*)” (*Idem*).

⁵³ “distá de la cabecera cuatro leguas [...]. El pueblo de *San Juan Pamatácuaro* tiene un hospital, cógese hasta treinta o cuarenta fanegas de maíz, tiene algunos magueyes de jarcia en poca cantidad” (*Idem*).

⁵⁴ “distá de la cabecera cuatro leguas [...]. El pueblo de *Santiago Sicuichu* tiene un hospital, cógen un poco de maíz [...]; es pueblo nuevo” (*Idem*).

⁵⁵ En realidad esto de “nuevo” tiene que ver con respecto a las congregaciones de principios del XVII (1604-1606); en realidad se trata de pueblos abandonados donde se llevó a cabo una acción de repoblamiento; por ello le llamaron “nuevo” (n. a.).

⁵⁶ “La labor de *Guáscaro* de Francisco Manzo coge doscientas (*trescientas*) fanegas de trigo y lo mismo de maíz” (*Idem*).

⁵⁷ “La estancia de *Tucumbo* de doña Andrea de Luna hierra treinta becerros y hace quesos” (*Idem*).

⁵⁸ “La estancia de la *Laguneta* del Alférez Tomás Treviño y de Domingo Hernández hierras sesenta o setenta becerros, veinte potros y potrancas” (*Idem*).

⁵⁹ “La estancia de *Aiuban* de Lucian de Espinosa Bonifaz hierra ciento y cincuenta becerros, ochenta potros y potrancas, coge trescientas fanegas de maíz, hierra ocho o diez mulas; suele pagar de diezmo cuarenta o cincuenta quesos. (*Siembra Maíz*)” (*Idem*).

La Magdalena⁶¹, estas dos últimas, de la Compañía de Jesús. Se presenta entonces un repoblamiento de algunos pocos de los pueblos de indios “reducidos a policía”, en 1603-1604. A partir de entonces, conformará el esquema de poblamiento del Beneficio de Tinguindín, que trascenderá hasta el siglo XVIII.

La Descripción..., de 1638, ubica, por tercera ocasión, a Tinguindín entre las 106 unidades de registro mini territorial que conforman el Obispado de Michoacán, y como uno de los 54 “beneficios curados”, o “colativos” que, junto con los 34 “conventos de San Francisco”, los 24 “conventos de San Agustín”, y los 2 “pueblos hospitales”, integran todo el Obispado⁶².

Según la Relación..., de 1639, Tinguindín⁶³ es una de las 111 unidades de registro mini territorial que forman parte del Obispado de Michoacán. Al mismo tiempo, es una de las 48 jurisdicciones territoriales eclesiásticas que forman la Provincia de Mechuacan. Es también uno de los 52 “beneficios de clérigos” que, junto con las 22 “doctrinas agustinas”, las 38 “doctrinas franciscanas”, y una “rectoría”, conforman el Obispado de Michoacán. Esta cabecera de Tinguindín: “a dos leguas tiene un pueblo sujeto que se llama Atapan”⁶⁴.

De acuerdo con la Demarcación..., de 1649, el Beneficio de Tinguindín⁶⁵ es una de las 117 unidades de registro mini territorial, que conforman todo el Obispado de Mechuacan. Al mismo tiempo, es uno de los “cincuenta y ocho beneficios de clérigos”⁶⁶ que, junto con las “cuarenta y seis doctrinas y presidencias franciscanas”, los “veintidós conventos y doctrinas agustinas”, y un “hospital curato”, integran toda la diócesis. De acuerdo con dicha fuente, Tinguindín es uno de los “dieciocho beneficios de clérigos de esta provincia [de Mechuacan]”⁶⁷; “consta de cinco pueblos que son Tinguindín Tinguindín, que es la cabecera⁶⁸, San Miguel Taquasquaro [Tacátzcuaro], Santiago Atapan, San Juan Pataquaro y Santiago Sicuichu [Sicuicho]”⁶⁹; además de una docena de “haciendas”⁷⁰.

⁶⁰ “La estancia de Cotija de Diego de Oseguera Coronado hierra ciento y diez becerros, cuarenta potros y potrancas, paga de diezmo treinta quesos de a tres reales. Y en esta estancia hierra Garcíalvarez Corona, dueño del trapiche de Peribán, doscientos becerros” (*Idem*).

⁶¹ “Las dos estancias que llaman del Flechero y de la Magdalena son de los padres de la Compañía, donde tienen cantidad de ganado vacuno y ovejas y yeguas y ganado de cerda; cogen dos mil fanegas de maíz” (*Idem*).

⁶² “Descripción de todo el obispado de Michoacán hecha por el señor doctor García de Ávalos, deán de esta santa iglesia”, publicada por: Jean Pierre Berthe y Óscar Mazín, *Reinar por Relación y Noticia: cinco informes del Obispado de Michoacán (1619-1649)*, El Colegio de San Luis, San Luis Potosí, 2018, p. 105.

⁶³ “En esta feligresía hay un como valle de tres leguas en que está una alquería y hacienda de la Compañía de Jesús, de la ciudad de Pátzcuaro. En ella hay cría de ganado vacuno, hay otras haciendas y labores de trigo con abundancia de agua, el sitio es muy delicioso y apacible” (Jean Pierre Berthe y Óscar Mazín, *op. cit.*, 2018, p. 130).

⁶⁴ *Idem*.

⁶⁵ “Esta a la falda de la sierra de Michoacan, en tierra templada y de muy lindas aguas, arboleda y frescura” (Francisco A. Yssasy, *op. cit.*, 1982, p. 158; Jean Pierre Berthe y Óscar Mazín, *op. cit.*, 2018, p. 286).

⁶⁶ “Es beneficio de clérigo que asiste siempre en la cabecera a quien dan tasación los indios y su Majestad 250 pesos de su caja real de México” (*Idem*).

⁶⁷ “sin los curatos de las ciudades de Valladolid y Pátzcuaro y villa de Zamora” (*Ibid.*, p. 145; *Ibid.*, pp. 269-270).

⁶⁸ “con el corregidor de este partido que provee el virrey” (*Ibid.*, p. 158; *Ibid.*, p. 286).

⁶⁹ “Tienen todos los cinco pueblos sus parroquias y hospitales con razonable adorno de ornamentos y plata para el culto divino y bastante recibo para el cura de los enfermos” (*Idem*).

⁷⁰ “Agrégansele doce haciendas en que se cría ganado mayor, bestias caballares y mulares y se labra alguna azúcar en trapiches, y se coge trigo, maíz, y otras semillas, y todo el Beneficio está en distancia de cinco leguas. Son las mejores haciendas de las referidas tres de los padres de la Compañía de Jesús del Colegio de Pátzcuaro, en que tienen un trapiche de azúcar y cogen trigo y crían ganados y mulas” (*Idem*).

MAPA 2.1.2 SANTIAGO ATAPAN, TINGÜINDÍN, EN 1728

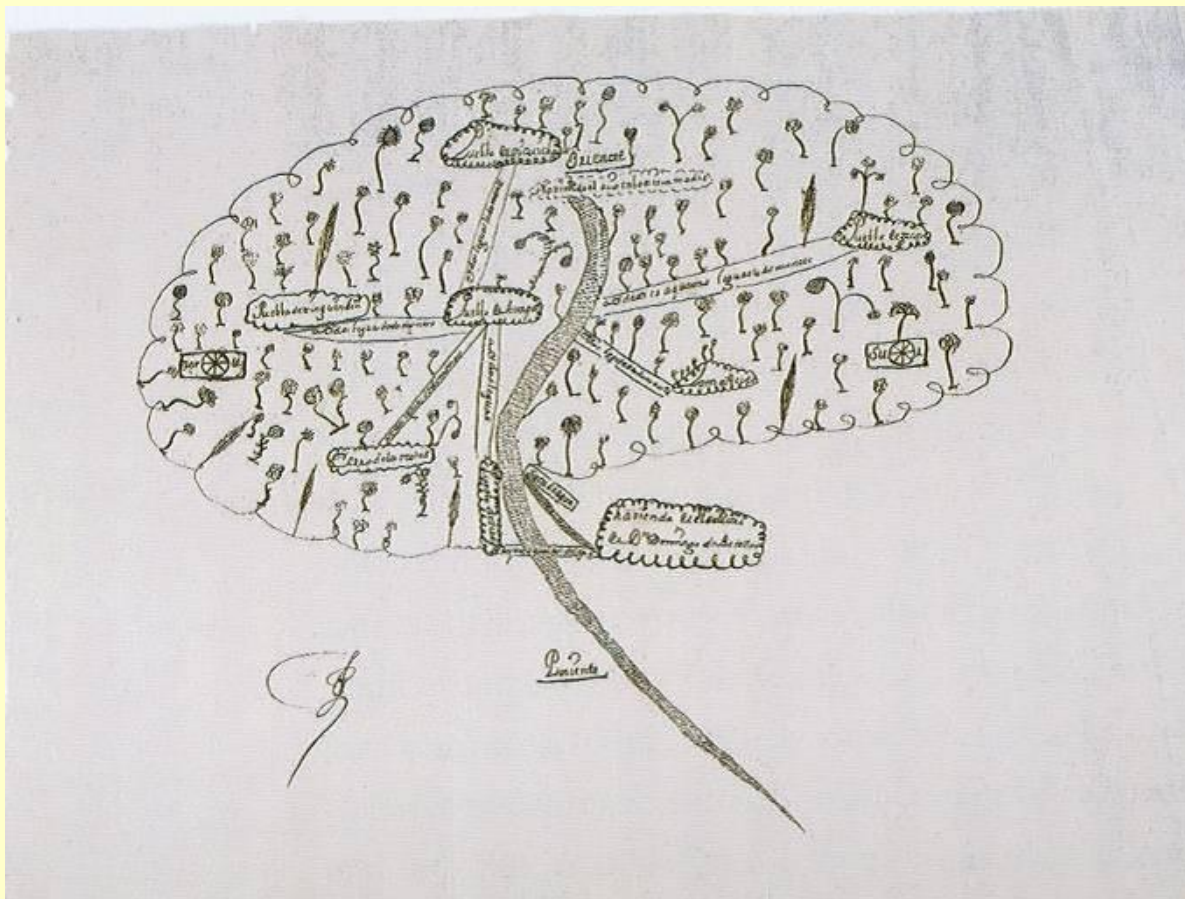


FUENTE: Francisco Mejía y José Antonio de Moctezuma, AGN, *Tierras*, vol. 389, exp. 1, cuad. 2, f. 164 (Martín Sánchez y Brigitte Bohem, *Cartografía Hidráulica de Michoacán*, El Colegio de Michoacán, Gobierno del Estado de Michoacán, Zamora, 2005, p. 330; Dorothy Tanck de Estrada, *Atlas Ilustrado de los Pueblos de Indios de la Nueva España*, El Colegio de México, Fondo Cultural Banamex, México 2005, p. 135).

De acuerdo con los *Padrones...*, de 1681, *Tingüindín* es uno de los 123 “partidos” (unidades de registro mini territorial), que conforman el *Obispado de Michoacán* y uno de los 11 que incluye la *Comarca de Xacona*; dicha fuente vuelve a considerar de nuevo los mismos cuatro pueblos sujetos: 1) *Pamatácuaro*, 2) *Tzicuicho*, 3) *Tacáscuaro*, y 4) *Atapan*⁷¹.

⁷¹ Alberto Carrillo Cázares, *op. cit.*, 1996, ps. 22 y 167-168.

MAPA 2.1.3 LA HACIENDA DEL SALITRE, ATAPAN, ZICUICHO, TINGÜINDÍN, EN 1727



FUENTE: AGN, *Tierras*, vol. 389. exp .1, cuad. 2, f. 164 (Martín Sánchez y Brigitte Bohem, *op. cit.*, 2005, p. 68).

Según el *Plan...*, de 1759, *Tingüindín* es uno de los 79 “curatos” que, junto con las 34 “doctrinas” y una “misión” (114 unidades de registro mini territorial, en total), conforman el *Obispado de Michoacán*⁷².

En el documento *Tributos...*, de 1760, dice: “es corregimiento que está agregado a la acaldía mayor de *Xiquilpan*” [...]; “este partido consta de cinco pueblos (*Santa María de la Asunción Tingüindín* que es la cabecera, *San Juan Pamatacuaro*, *Santiago Tzicuicho*, *San Miguel Tacáscuaro* y *Santiago Atapan*) y una “agregación de españoles y castas [el valle de *Cotija*]”⁷³.

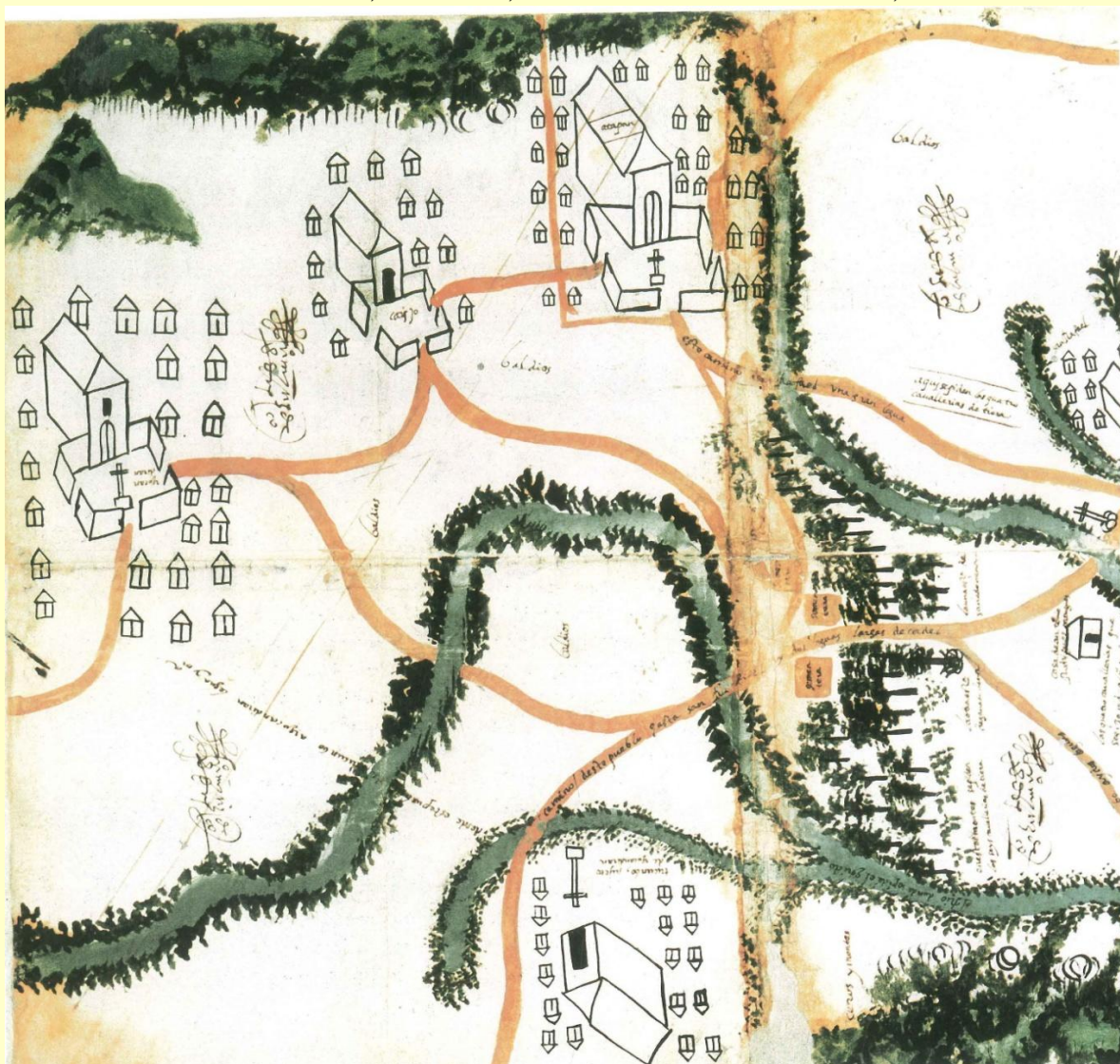
Según el documento *Razón...*, de 1761, en lo eclesiástico *Tingüindín* es uno de los 84 “curatos” que, junto con las 36 “doctrinas”, las 22 “vicarías” y los dos “rektorados”, conforman el *Obispado de Michoacán*; en lo civil este curato aparece formando parte de la *Alcaldía de Tingüindín*, *Peribán* y *Xiquilpan*; dicho curato consta de una vicaría (*Cotija*) y cuatro pueblos sujetos: 1) *San Juan Pamatacuaro*, 2) *Santiago Esicuicho*, 3) *San Miguel Tacáscuaro*, y 4) *Santiago Atapan*⁷⁴.

⁷² Óscar Mazín, *op. cit.*, 1986, pp. 8-12.

⁷³ *Ibid.*, p. 140.

⁷⁴ *Ibid.*, p. 198.

MAPA 2.1.4 YUCANDIRAN, ATAPAN, CHOCÁNDIRO Y PERIBÁN, EN 1767



FUENTE: AGN, *Tierras*, vol. 3649, fc. 173 (Martín Sánchez y Brigitte Bohem, *op. cit.*, 2005, p. 12).

En el *Obispado...*, de 1765, dice que “este curato [ver [Mapa 2.1.4](#)] cuya cabecera es el pueblo de *Tinguindín* tiene cuatro agregados que son *Pattacuaro*, *Tsicuicho*, *Atapan* y *Thicasquato* [...]; las rancherías o haciendas que comprende el anunciado curato o cabecera, son la nombrada *Vasquaro*, la de *Tocumbo*, la *Laguneta*, la *Magdalena* y la de *Ayumba*⁷⁵.

En su *Descripción* (ca. 1775), Antonio De León y Gama dice que *Tinguindín* es uno de los 119 curatos “administrados por el Clero Secular” que, junto con los 4 “administrados por religiosos Franciscanos”, y los dos “administrados por los Agustinos”, forman los “125 curatos” de que consta el Obispado de Michoacán⁷⁶.

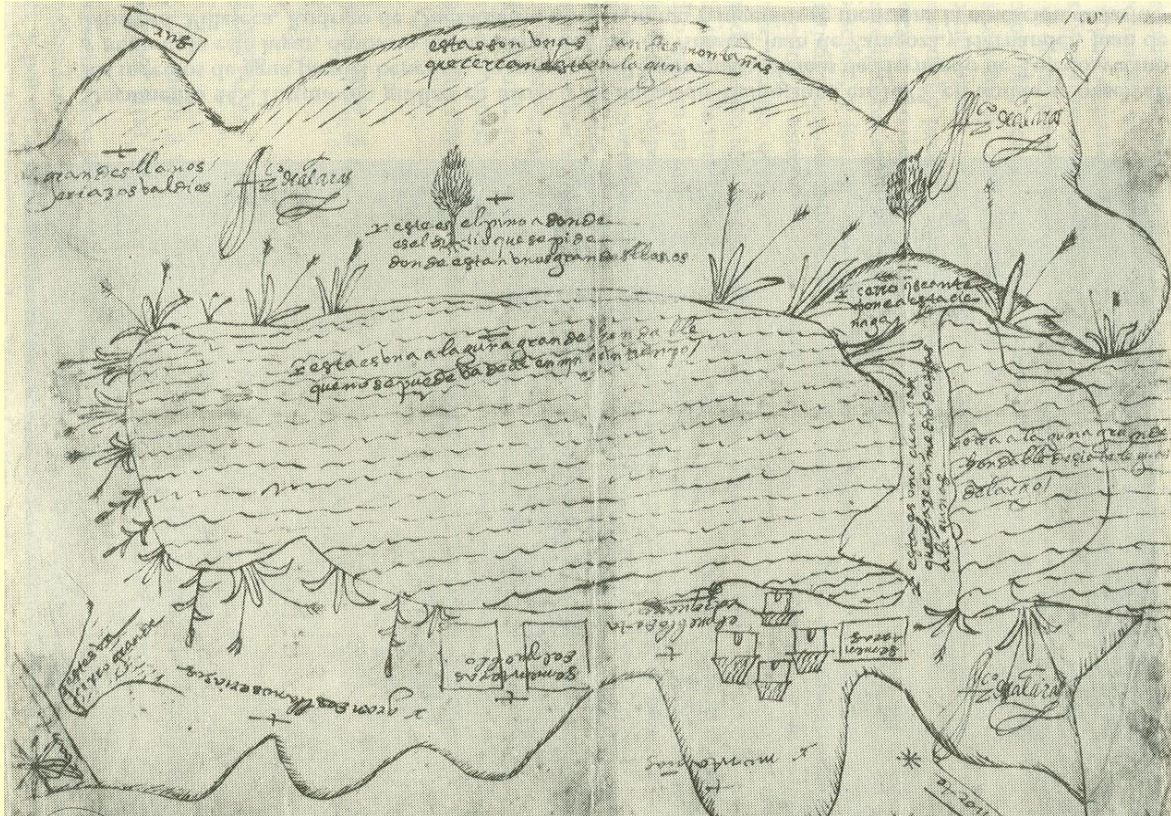
En la *Descripción...*, de 1776-1778, *Tingüindín* es uno de los “ciento veinte y dos curatos” que, junto con cinco “doctrinas” (127 unidades de registro mini territorial, en total), forman el *Obispado de Michoacán*⁷⁷.

⁷⁵ Isabel González Sánchez, *op. cit.*, 1985, pp. 198-199.

⁷⁶ Antonio De León y Gama, *op. cit.*, 1927, p. 98.

⁷⁷ Francisco Miranda, *op. cit.*, 1983, pp. 79-110; Carlos Paredes, *op. cit.*, 2005, pp. 25-48.

MAPA 2.1.5 TACASCUARO Y SU LAGUNA



FUENTE: Anónimo, AGN, Galería 4, Ramo Tierras, vol. 2764, exp. 9. Catálogo de Ilustraciones, 2069 (Carlos Paredes, (ed.), *Y por mi visto...mandamientos, ordenanzas, licencias y otras disposiciones virreinales sobre Michoacán en el siglo XVI*, IHH/UMSNH, CIESAS/SEP, México, 1994, p. 102).

Al conformarse la *Intendencia de Valladolid*, en 1786, los pueblos de *Tacascuaro*, *Pamatácuaro*, *Sicuicho* y *Atapan* quedaron incluidos, junto con *Cotija* entre los 5 pueblos de la Subdelegación de *Tinhuindín*⁷⁸.

Según Gerhard, en lo civil, en 1787, *Tinhuindín* pasó a ser uno de los cuatro tenientazgos de la Subdelegación de *Xiquilpa*⁷⁹

Según Gerhard, en lo civil, en 1787, *Tinhuindin* pasó a ser uno de los cuatro tenientazgos de la Subdelegación de *Xiquilpa*⁸⁰.

En el documento “Idea del estado en que se hallaba el agregado de *Tingüindin* en el año de 1789”, dice que la jurisdicción de *Tingüindín*⁸¹ incluye los sujetos de: *Tacasuario*⁸²,

⁷⁸ Áurea Commons, *op. cit.*, 1993, p. 56.

⁷⁹ Peter Gerhard, *op. cit.*, 1972, p. 397.

⁸⁰ Peter Gerhard, *op. cit.*, 1972, p. 397.

⁸¹ “El pueblo de *Tingüindín* [está] situado en una loma a las vertientes de la serranía que nombran de *Pamatacuaro* y *Cicuicho*, es perteneciente al *obispado de Valladolid*, de cuya capital dista, según concepto común, 40 leguas hacia el noroeste y 100 de la ciudad de *México* por el mismo rumbo [...]. Su temperamento es frío y produce en abundancia granadas de China, chirimoyas y aguacates en las huertas de los indios, que con su venta consiguen razonable utilidad, y este es su principal comercio. No tienen los indios ni se dedican a peculiares manufacturas, y sólo se ejercitan en la labor de maíz y siembras de trigo que logran en tierras de paraje que nombran *Chocandiran*, que fecunda y riega el agua que baja del cerro de *Sinsanjuato*. Los montes que circundan el pueblo de oriente a poniente no producen otros árboles que pinos y encinos” (AGN, *Historia*, vol. 73, fs. 230-239; en: Felipe Castro, “Una idea de Tingüindín en 1789”, *Relaciones*, vol. XXV, no. 100, otoño, 2004, pp. 214-215).

*Pamatacuaro*⁸³, *Cicuicho*⁸⁴ y *Atapan*⁸⁵; la Congregación de *Cotiza*⁸⁶, así como “las haciendas de *La Laguneta*, *La Magdalena*, *Ayumba*, *Cotixa*, *Los Corrales*, el *Valle de Cotija*, los puestos de *Guascaro* y *Tocumbo* y la estancia del *Flechero*, que son de sus pertenencias”⁸⁷.

En el *Estado...*, de 1793, *Tinguindín*, *San Miguel Tacascuaro*, *Santiago Atapan*, *Pamatacuaro* y *Sicuicho* aparecen en la lista de los 16 pueblos sujetos a la Subdelegación de *Xiquilpan*⁸⁸.

En sus *Noticias...*, José Guadalupe Romero, dice que, en “el año de 1799, *Tingüindín*” es uno de los “116 curatos” que conforman el Obispado de Michoacán⁸⁹.

Según el *Atlas de los Pueblos de Indios* (ca. 1800), *Asención Tingüindín*, *Santiago Atapan*, *San Juan Pamatácuaro*, *Tacatzcuaro* y *Zicuicho*, forman parte de los 15 “pueblos de indios” de la Subdelegación de *Jiquilpan*⁹⁰.

De acuerdo con el *Catálogo...*, de 1813, *Tinguindín* es uno de los 115 curatos que forman el Obispado de Michoacán⁹¹.

⁸² “El pueblo de *Tacascuaro* [está] sujeto a la cabecera y curato de *Tingüindín*, de donde dista dos leguas al oeste, situado en un llano, a orillas de una laguna que tiene el nombre del mismo pueblo, es perteneciente al obispado de *Valladolid*, de cuya capital dista según concepto común 42 leguas hacia el noroeste y 102 de la corte de *México* por el mismo rumbo [...]. Goza de temperamento templado y no produce mas frutas que chirimoyas de corta calidad, de las pocas huertecillas que los indios han plantado de los árboles de esta fruta en sus *ecuaros* o solarcitos. Las peculiares manufacturas de los indios son solamente la construcción o fábrica de petates de tule, que logran de la laguna que está en las inmediaciones del pueblo [ver mapas 2.1.5 y 2.1.6] y la pesca del pescado blanco que se cría en la misma laguna con abundancia y demás que [...] de regular tamaño y con la venta de lo uno y de lo otro consiguen bastante alivio, así para su manutención como para satisfacer el real tributo y pensiones del pueblo, respecto a que las siembras que hacen de maíz son de muy poca consideración” (*Ibid.*, pp. 222-223).

⁸³ “El pueblo de *Pamatácuaro* [está] situado en una cañada rodeada de altas y ásperas serranías, es perteneciente al obispado de *Valladolid*, de cuya capital dista 35 leguas hacia el oeste y 95 de la corte de *México* por el mismo rumbo [...]. El temperamento es frígido en extremo por hallarse en la mayor altura de la sierra y no produce otros frutos que maíz de corta consideración, por ser las tierras de mala calidad y gozar de pocos planes. Las peculiares manufacturas de los indios son de fábrica de cucharas de palo, palas, tejamanil y los tejidos de algodón, que sacan a vender a *Guadalajara*, *Guanaxuato*, y otras distancias, de que logran razonable utilidad, y también se ejercitan en el tráfico de la arriería” (*Ibid.*, p. 217).

⁸⁴ “El pueblo de *Cicuicho* [está] situado en un plan que le circundan montes y serranías, sujeto a la vicaría de *Pamatacuaro* y del curato de *Tingüindín*, es perteneciente al obispado de *Valladolid*, de cuya capital dista 35 leguas hacia el oeste y 95 de la ciudad de *México* al mismo rumbo [...]. El temperamento es frígido y no produce otras frutas que duraznos en las huertecillas que los indios tienen plantadas de cuya venta logran alguna utilidad. Sus peculiares manufacturas son hacer santos y dorar, y también los tejidos de algodón, por lo que son pocos los que se dedican a las siembras de maíces” (*Ibid.*, pp. 218-219).

⁸⁵ “El pueblo de *Atapan* [está] situado en un llano a las faldas de un grande cerro que los indios llaman en su idioma tarasco *Zaguenda*, es perteneciente al obispado de *Valladolid*, de donde dista, según concepto común, 40 leguas hacia el oeste y 100 de la corte de *México* por el mismo rumbo [...] El temperamento es templado y produce las frutas de chirimoyas, granaditas de China y aguacates en las huertas de estos árboles, que los indios tienen plantados en sus solares con bastante abundancia, de modo que logran una razonable utilidad en su venta así a los arrieros que entran al pueblo a comprarla como en la que los mismos indios verifican saliendo a las comarcas jurisdicciones. Carecen los indios de peculiares manufacturas y solo se dedican a la siembra del maíz y también el trigo por tener algunas tierras bajo el riego de la fuente u ojo de agua que nombran *Garacuaro*, y tiene su origen en las inmediaciones del pueblo” (*Ibid.*, p. 220).

⁸⁶ *Ibid.*, p. 224.

⁸⁷ *Ibid.*, p. 215.

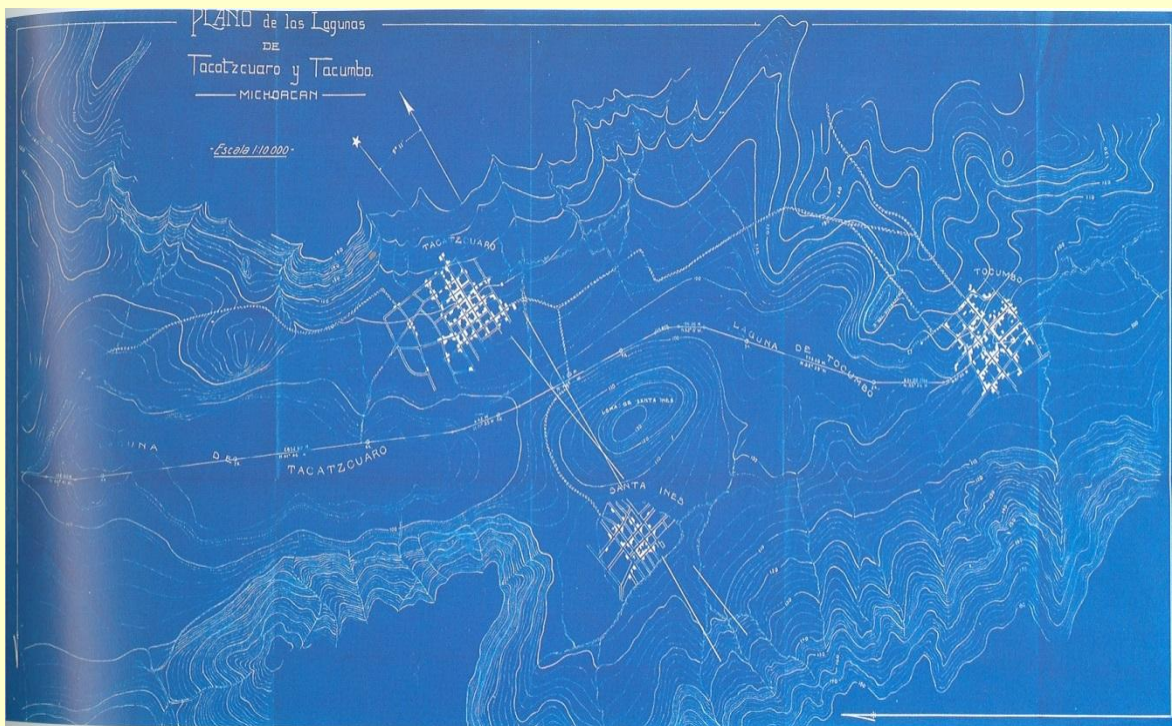
⁸⁸ AGN, *Historia*, vol. 72, fs. 46-72 (Cayetano Reyes, *op. cit.*, s.f., p. 14).

⁸⁹ José Guadalupe Romero, *op. cit.*, 1972, p. 8.

⁹⁰ Dorothy Tanck de Estrada, *op. cit.*, 2005, p. 126.

⁹¹ Fernando Navarro y Noriega, *Catálogo de los curatos y misiones de la Nueva España, seguido de la Memoria sobre la Población del Reino de México*, Impreso en Casa de Arizpe, México, 1813, pp. 26-28.

MAPA 2.1.6 LAGUNAS DE TACATZCUÁRO Y TOCUMBO



FUENTE: Plano de las lagunas de Tacatzcuáro y Tocumbo, Michoacán, 1:10 000, AHA, AS, caja 1721, exp. 25 384, Fotografía Eduardo del Conde (Sánchez Rodríguez, Martín y Boehm Schoendube, Brigitte, *op. cit.*, 2005, p. 201).

Según el *Análisis...*, de 1822, en lo eclesiástico *Sta. Maria Tinguindín*⁹², *Santiago Atápan*⁹³, *Santiago Sicuticho*⁹⁴, *S. Juan Pamatácuaro*⁹⁵ y *Tacasquaro*⁹⁶, son los cinco pueblos que forman el Curato de *Tinguindín*; en lo civil dichos pueblos son parte de los 16 pueblos sujetos pertenecientes al Partido de *Xiquilpan*; “su comprensión” incluye 3 “haciendas” y 5 “ranchos”.

En la *Memoria...*, de 1827, *Tingüindín* y *Cotija* son dos de las 22 municipalidades que forman el Departamento del *Poniente*; al mismo tiempo, son parte de las 62 municipalidades que integran el naciente Estado de *Michoacán*⁹⁷.

⁹² “Pueblo de esta Jurisdicción y Partido de *Xiquilpan*, tres leguas al Sur de *Tarecuato*, y ocho de su Cabecera [*Xiquilpan*]: era antigua Cabecera del de [Partido de] su nombre [*Tinguindín*] y ahora solo Curato de la Mitra con dos Vicarías fijas en la comarca, y su Ayuntamiento Constitucional á causa de la población: está en la Sierra y es frio, aunque no mucho: produce maíz y trigo, y sus habitantes se ocupan en la labranza. (Long 2°. 52'. 30". = Lat. 19°. 51'. 10". = Alt. desc.)” (Juan José Martínez de Lejarza, *op. cit.*, 1975, p. 212).

⁹³ “Pueblito del Partido de *Xiquilpan* y anexo á *Tinguindín*, del que dista tres leguas al Sur, y 11 [leguas] a la Cabecera: es templado y produce maíz y trigo escaso, trabajando sus vecinos de jornaleros en las Haciendas. (Long..... Lat..... Alt.....)” (*Idem*).

⁹⁴ “Pueblito de este Partido [de *Xiquilpan*] y también anexo de *Tinguindín*, cuatro leguas distante de *Tzirosto*, de *Uruapan* al N. y trece y media á la Cabecera: esta en la Sierra y es por consiguiente frio: sus habitantes siembran maíz y se ocupan en la agricultura y arriería. (Long..... Lat..... Alt.....)” (*Idem*).

⁹⁵ “Pueblito de esta misma Sierra que linda por el N. á la distancia de cinco leguas con el de *Patamban*, y por el O. con *Charápan* a tres: bastante frio, da solo maderas, de que labran sus vecinos palas, cucharas, tejamanil, y otros utensilios (Long..... Lat..... Alt.....)” (*Ibid*, p. 213).

⁹⁶ “Pueblito también anexo a *Tinguindín* con quien linda por el Oriente á la distancia de una y media leguas, templado, y en cuyas cercanías siembran maíz y que tienen también las industria de hacer esteras ó petates, y sirven de jornaleros (Long..... Lat..... Alt.....)” (*Idem*).

⁹⁷ Mariano Macedo, *op. cit.*, 1829, Cuadro “Estado...”.

Según Romero, en 1854, la vicaría de *Cotija* se separó del curato de *Tingüindín* y “fue preciso erigirlo en curato independiente”⁹⁸.

MAPA 2.1.7 PLANO DE LOS TERRENOS DESECADOS DE LAS LAGUNAS DE LA MAGDALENA Y ANEXAS, 1921



FUENTE: Pedro Arce, Plano de la laguna de La Magdalena, municipio de Cotija, Distrito de Jiquilpan, Michoacán, 14 de junio de 1921, 1:20 000, AHA, AS, caja AS, caja 1721, exp. 25 384 (Martín Sánchez y Brigitte Boehm, *op. cit.*, 2005, p. 199).

En las *Noticias...*, de 1860, Romero escribió que “el curato de *Tingüindín*⁹⁹ era estenso y poblado; hoy ha perdido mucho por la separación de *Cotija*”; y agrega: “Depende del distrito de los *Reyes* en el orden político. En el eclesiástico le están subordinados los pueblos siguientes: *Atapan*, *Pamatácuaro* y *Tacáscuaro*”¹⁰⁰.

De acuerdo con Romero, en 1861, *Tingüindín* es una de las cuatro municipalidades del Distrito de *Los Reyes*, e incluye tres tenencias: *S. Angel*, *Atapan* y *Tacáscuaro*¹⁰¹.

En la *Memoria...*, de 1868, de nueva cuenta la Municipalidad de *Tingüindín* aparece como una de las cuatro que conforman el Distrito de *Los Reyes*¹⁰².

En la *Memoria...*, de 1882, *Tingüindín* y *Cotija* son dos de las cinco municipalidades del Distrito de *Jiquilpan*; la primera tiene 3 tenencias: *Tacáscuaro*, *San Angel* y *Atapan*; e incluye tres “haciendas” (*Magdalena*, *Ayumba* y *Joya*), además de 15 “ranchos”; la segunda no tiene tenencia alguna; e incluye 44 “ranchos”¹⁰³.

⁹⁸ José Guadalupe Romero, *op. cit.*, 1972, p. 105.

⁹⁹ “El curato linda con los de *Cotija*, *Patamban*, *Charapan*, *Tarecuato* y los *Reyes* [...]; su area no creo que esceda de 36 leguas cuadradas” (*Ibid.*, pp.105-106).

¹⁰⁰ *Ibid.*, p. 105.

¹⁰¹ *Ibid.*, p. 37.

¹⁰² Francisco González, *op. cit.*, 1869, pp. 65-68.

¹⁰³ López, Néstor, *op. cit.*, 1882. Cuadro 12.

De acuerdo con la *Memoria...*, de 1889, de nuevo *Tingüindín* y *Cotija* son dos de las cinco municipalidades del Distrito de *Jiquilpan*; tampoco cuenta con alguna tenencia¹⁰⁴.

Población

La evolución histórica del número de barrios o pueblos sujetos mencionada arriba, se refleja también en el número de tributarios/vecinos.

La *Relación...*, de 1571, dice que *Chocandirán* tiene “600 tributarios en la cabecera y 11 sujetos”¹⁰⁵.

La *Relación de Tingüindín* dice que: “antes de que los españoles viniesen a las Indias, había mucha gente en mayor cantidad”¹⁰⁶; la cantidad la especifica la *Relación de Chocandiran*, de 1579, donde dice que: “solía haber, en él y en sus sujetos, tres mil hombres”¹⁰⁷, antes que la tierra se ganase”¹⁰⁸. Acerca de la esperanza de vida en la época prehispánica, la *Relación de Tingüindín*, de 1581, dice que: “en el tiempo antiguo, vivían más y más sanos; y que, en este tiempo [1581], mueren muchos más y con menos tiempo, porque entonces vivían más larga vida”¹⁰⁹.

Hacia 1548, de acuerdo con la *Suma de Visitas...*, el pueblo de *Teguandín* más su único “barrio”, cuentan con “ciento y ochenta casas”. Y en ellas [hay] ochocientas cincuenta y seis personas sin los de teta”, que arrojan un promedio de 4.75 “personas” por “casa”. El otro pueblo cabecera, *Tacuaquero* “tiene cincuenta y nueve casas. Y en ellas [hay] doscientas y diez y nueve personas”¹¹⁰, de donde se obtiene un promedio de 3.7 “personas” por “casa”. Entre ambas cabeceras suman 1,075 “personas”, con un promedio de 4.5 “personas” por “casa”¹¹¹.

CUADRO 2.1.2C POBLACIÓN Y SUJETOS DE TINGÜINDÍN+COTIJA 1822-1889

Pueblo / Año:	1822	1827	1860	1861	1868	1882	1889
<i>Cabecera/Sujetos</i>	Almas	Habs	Habs	Habs	Habs	Habitantes	Habitantes
<i>Tingüindín</i>	3943		?			3550	5000
H. Magdalena						311	
H. Ayumba						65	
H. Joya						50	
15 Ranchos						3838	
“su comprensión”							3024
<i>Atapan/Atápan</i>	257		800			809 tMT	1600 tMT
“su comprensión”							109
<i>Pamatacuaro</i>	1316		1600				
<i>Tacáscuaro</i>	647		900			1500 tMT	2500 tMT
“su comprensión”							3281

¹⁰⁴ Francisco Pérez-Gil, *op. cit.*, 1889, Anexo 1.

¹⁰⁵ Carlos Paredes, *op. cit.*, 2017, p. 309.

¹⁰⁶ “Y la causa por que ahora hay tan pocos, lo echan a las pestilencias y muchas enfermedades que después ha habido” (René Acuña, *op. cit.*, 1987, p. 320).

¹⁰⁷ *Ibid.*, p. 419.

¹⁰⁸ La conquista de este pueblo ocurrió hacia 1533, ya que en la *Relación de Tingüindín*, de 1581, dice que: “ha[ce] que se ganó cuarenta y ocho años, poco más o menos” (*Ibid.*, p. 320).

¹⁰⁹ *Ibid.*, p. 324.

¹¹⁰ Francisco Del Paso y Troncoso, *op. cit.*, 1905, p. 254; René García Castro, *op. cit.*, 2013, p. 351.

¹¹¹ Cálculo propio, a partir de cifras de: Francisco Del Paso y Troncoso, *op. cit.*, 1905, p. 254; René García Castro, *op. cit.*, 2013, p. 351.

<i>Sicuicho</i>	674		?				
<i>San Angel</i>						1150 tMT	1300 tMT
“su comprensión”							714
TOTAL s/c	6837	9297	11000	11000	5604	11273	17528
Sujetos/tenencias	4	?	3	3	?	3	3
<i>Cotija</i>	4047	4536	14000	9800	6157	12073	15944
TOTAL c/vc	10884	13833	25000	20800	11761	23346	33483

Notas: ? = sin datos; s/c = sin *Cotija*; c/vc = Incluye la vicaría de *Cotija*; H = hacienda; tMT = tenencia de la municipalidad de *Tingüindín*.

FUENTE: Elaboración propia.

Según la *Geografía...*, hacia 1570 *Chocandira* y sus “barrios” apenas tienen “seiscientos tributarios”¹¹²; es decir, la quinta parte de la población que tenían al final de la época prehispánica; dicho en otras palabras, en media centuria (1520-1570), *Chocandiran* había perdido el 80% de su población tributaria.

Para 1579, la *Relación de Chocandiran*, sólo aporta cifras de la población de dos de los 13 sujetos: *Tacasquaro*¹¹³ y *Oritero*¹¹⁴; pero dice que el total de la cabecera y sus sujetos es de: “cuatrocientos ochenta indios tributarios”¹¹⁵. La otra fuente contemporánea y similar, la *Relación de Tingüindín*, de 1581, afirma que hay “hasta cuatrocientos y sesenta indios tributantes, sin contar niños y niñas”¹¹⁶. Como vemos, las cifras de ambas fuentes son casi iguales.

Si comparamos las cifras de 1570 y 1579-81 (cualquiera de las dos disponibles), podemos ver el efecto local de la epidemia de *viruela-hueyzahuatl* de 1576-77: un descenso de casi la cuarta parte del número de tributarios en una década de calamidades. La situación se hace más catastrófica si comparamos las cifras del número de “hombres” que tenía *Chocandiran-Tingüindín* en “su gentilidad” (1520 en este caso), contra los “tributarios” que quedaban después de la última epidemia (1579-1581): habían perecido o abandonado el partido el 85% de la población tributaria.

De acuerdo con las cifras disponibles, en *Chocandiran-Tingüindín*, como en muchos otros pueblos de Mesoamérica, durante el último cuarto del siglo XVI y la primera mitad del XVII continuó la crisis demográfica: en 1595 *Chucándiro* y *Tacáscuaro* tienen 502 “tributarios”¹¹⁷.

Según las cifras aportadas por la *Relación...*, de 1619, la Doctrina de *Tingüindín* tiene un total de 290 “vecinos”¹¹⁸.

La *Minuta...*, de 1630, da cuenta detallada de la población de los cinco pueblos del Beneficio de *Tingüindín*¹¹⁹. A partir de dichas cifras parciales, se puede calcular la población total del Beneficio en 244 “vecinos”¹²⁰.

¹¹² Juan López de Velasco, *op. cit.*, p. 245.

¹¹³ “tiene cuarenta hombres” (René Acuña, *op. cit.*, 1987, p. 419).

¹¹⁴ “El pueblo y sujeto de *Oritero* tendrá quince hombres tributarios” (*Idem*).

¹¹⁵ *Idem*.

¹¹⁶ *Ibid.*, p. 320.

¹¹⁷ “Relación de los pueblos que dan servicio y adonde, 1595”, AHMM, I, caja 1, exp. 6B, 29 f. (Felipe Castro Gutiérrez, *Los Tarascos y el Imperio Español: 1600-1740*, IIH/UNAM, IIH/UMSNH, México, 2004b, p. 235).

¹¹⁸ Cálculo propio, a partir de cifras de: Ernesto Lemoine, *op. cit.*, 1993, p. 170; Jean Pierre Berthe y Óscar Mazín, *op. cit.*, 2018, p. 72.

¹¹⁹ “El pueblo de *Tingüindín* tiene ochenta vecinos. (Cuarenta). *San Miguel Tacáscuaro* tiene treinta (veinte y cuatro) vecinos. El pueblo de *Atapan* tiene cuarenta y cuatro vecinos. El pueblo de *San Juan Pamatácuaro*

La cifra que aporta la *Demarcación...*, de 1649, dibuja el “cenit” demográfico del Beneficio de *Tinguindín* [*Tingüindín*], donde la población total de los cinco pueblos es de apenas “doscientas veinte familias de indios”¹²¹.

Después vendrá, como ya es recurrente en los pueblos mesoamericanos, la recuperación demográfica de la segunda parte del siglo XVII: en 1668 el curato de *Tingüindín* contaba con 843 “personas de confesión”¹²²; para 1681, según los *Padrones...*, todo el partido de *Tingüindín* tiene ya 360 “vecinos” (equivalentes a 1,132 “personas de confesión”¹²³), en tanto que para 1698 alcanza unos 436 “vecinos” (unos 1,370 “comulgantes pascuales”¹²⁴), la mayor cantidad en todo el siglo de la depresión.

Hacia 1743, de acuerdo con el *Theatro Americano...*, el Curato de *Tinguindín* tiene 479 “familias”¹²⁵, sin incluir las 266 de la vicaría de *Cotija*.

En el *Padrón*, de 1760, la Parroquia de *Tingüindín* (que incluye la Vicaría de *Cotija*) cuenta con un total de 7,540 “comulgantes pascuales”¹²⁶.

El *Obispado...*, de 1765, describe con detalle la población y el poblamiento del Curato de *Tinguindín*¹²⁷: “se compone sin el dicho agregado [*Cotija*] de 1,635 feligreses naturales casados, repartidos de esta forma: en *Pamattacuaro* 413, en *Tsichuicho* 332, en *Thicasquato* 260, en *Atapan* 86, y en la cabecera 390 en la que hay 154 personas de razón empadronadas. En la hacienda de la *Magdalena* 99, en *Vasquaro* 145, en *Ayumba* 102, en *La Laguneta* 128 y en *Tocumbo* 102, que todos componen 576”¹²⁸.

El documento *Idea...*, de 1789, incluye en la jurisdicción de *Tingüindín*, a los mismos 4 pueblos sujetos: *Tacascuaro*, *Pamatacuaro*, *Cicuicho* y *Atapan*; así como “las haciendas de *La Laguneta*, *La Magdalena*, *Ayumba*, *Cotixa*, *Los Corrales*, el *Valle de Cotija*, los puestos de *Guascaro* y *Tocumbo* y la estancia del *Flechero*”¹²⁹.

De acuerdo con el *Estado...*, entre “principios o mediados” del siglo XVIII y 1793, el Curato de *Tinguindín* (sin *Cotija*) incrementó notablemente su población, pasando de 606 “vecinos” a 1,125 “vecinos”¹³⁰.

En el *Análisis...*, de 1822, los cinco pueblos del Curato de *Tinguindín* y “su comprensión”, cuentan con 6,837 “almas” que, sumadas a las 4,047 de *Cotija*, nos arroja un total de 10,884 “almas”¹³¹.

tiene sesenta vecinos. El pueblo de *Santiago Sicuichu* tiene veinte o treinta vecinos” (Ramón López Lara, *op. cit.*, 1973, p. 119).

¹²⁰ Cálculo propio, a partir de cifras de: Ramón López Lara, *op. cit.*, 1973, p. 119.

¹²¹ Francisco A Ysassy, *op. cit.*, 1982, p. 158; Jean Pierre Berthe y Óscar Mazín, *op. cit.*, 2018, p. 286.

¹²² Claude Morin, 1979, p. 88.

¹²³ Alberto Carrillo Cázares, 1996, pp. 167-168.

¹²⁴ *Ibid.*, p. 21.

¹²⁵ José Antonio Villaseñor y Sánchez, *op. cit.*, 1748, pp. 100-101.

¹²⁶ Claude Morin, *op. cit.*, 1979, p. 88.

¹²⁷ “sus confines en el todo son: por el oriente con los pueblos o curatos de *Patambán* y *Charapan*, a este en tres leguas y a aquel en siete; por el norte con el de *Tarequato*, a distancia de legua y media, y por el sur con los de *Peribán* y *Tzirosto*, distante el primero dos leguas y el segundo cinco, y por el poniente con el *Valle de Cotixa*, que es anexo al dicho curato de *Tinguindín* y confina con los de *Xiquilpan*, *Sahuayo* y *Tepalcatepec*, con los dos en distancia de tres o cuatro leguas y con el último en más de treinta” (Isabel González Sánchez, *op. cit.*, 1985, p. 199).

¹²⁸ *Ibid.*, pp. 198-199.

¹²⁹ AGN, *Historia*, vol. 73, fs. 230-239 (Felipe Castro Gutiérrez, “Una idea de *Tingüindín*, en 1789”, *Relaciones*, vol. XXV, número 100, otoño, 2004, p. 215).

¹³⁰ AGN, *Historia*, vol. 72, fs. 46-72 (Cayetano Reyes, *op. cit.*, s.f. p. 14).

¹³¹ Cálculo propio, a partir de cifras de: Juan José Martínez de Lejarza, *op. cit.*, 1975, pp. 211-213.

Para 1827, según la *Memoria...*, la Municipalidad de *Tingüindín* tiene 9,297 “habitantes”; mientras que de *Cotija* cuenta con 4,536 “habitantes”¹³²; dando un total, entre ambas, de 13,833 “habitantes”¹³³.

CUADRO 2.1.3 MORTALIDAD DEL CÓLERA EN PAMATÁCUARO, POR GRUPOS DE EDAD Y SEXO: 1833-1835

Años:	1833	1833	1834	1834	1835	1835
Edad (años)	Hombres	Mujeres	Hombres	Mujeres	Hombres	Mujeres
Hasta 7	25	23	12	15	9	10
De 7 a 16	15	12	11	9	14	13
De 16 a 30	12	15	9	7	6	4
De 30 a 60	17	11	7	4	3	1
Mas de 60	16	14	6	1	2	2
Total	65	75	45	36	34	30

FUENTE: ACM, fondo parroquial, sacramental, defunciones, informes, caja 922, exp. 19 (Oziel Talavera, “La muerte violenta en *Michoacán* y en *Uruapan*. El cólera de 1833 y 1850”, en: Alicia Contreras y Carlos Alcalá (eds.), *Cólera y población, 1833-1854. Estudios sobre México y Cuba*, El Colegio de Michoacán, Zamora, 2014, p. 246).

En las *Noticias...*, de 1860, dice que la población del Curato de *Tingüindín* “no escede los 11,000 habitantes”; en tanto que el Curato de *Cotija* cuenta con 14,000; dando un total, entre ambas parroquias, de 25,000 habitantes¹³⁴.

Para 1861, de acuerdo con Romero, la Municipalidad de *Tingüindín* cuenta con 11,000 “habitantes”; mientras que la de *Cotija* tiene 9,800, dando un total de 20,800 “habitantes”¹³⁵, para esa vieja jurisdicción territorial.

En 1868, según la *Memoria...*, la Municipalidad de *Tingüindín* apenas cuenta con 5,604 “habitantes”, en tanto que la de *Cotija* sólo tiene 6,157, dando un total de 11,761 “habitantes”¹³⁶. Este descenso demográfico observado entre 1861 y 1868 se debe al impacto la Guerra de Intervención francesa en esta jurisdicción.

En la *Memoria...*, de 1882, la Municipalidad de *Tingüindín* tiene una población total de 11,273 “habitantes”¹³⁷.

De acuerdo con la *Memoria...*, de 1889, la Municipalidad de *Tingüindín* tiene un total de 17,528 “habitantes”, mientras que la de *Cotija* cuenta con 15,944; dando un total de 33,483 “habitantes”¹³⁸.

Etnias y Lenguas

La *Relación...*, de 1571, dice que *Chocandirán* es pueblo de “lengua tarasca”¹³⁹.

En la *Relación de Chocandiran*, de 1579, dice que: “La lengua que los naturales deste dicho pueblo tienen se dice *tarasca*”. Dicha fuente aporta datos para la toponimia de

¹³² Mariano Macedo, *op. cit.*, 1829, Cuadro “Estado...”.

¹³³ Cálculo propio a partir de cifras de: Mariano Macedo, *op. cit.*, 1829, Cuadro “Estado...”.

¹³⁴ José Guadalupe Romero, *op. cit.*, 1972, p. 105.

¹³⁵ *Ibid.*, p. 37.

¹³⁶ Francisco González, *op. cit.*, 1869, pp. 65-68.

¹³⁷ Néstor López, *op. cit.*, 1882, Cuadro 12.

¹³⁸ Cálculo propio a partir de cifras de: Francisco Pérez-Gil, *op. cit.*, 1889, Anexo 1.

¹³⁹ Carlos Paredes, *op. cit.*, 2017, p. 309.

una decena de pueblos, tanto de la cabecera: *Chocandiran*¹⁴⁰, como de 9 pueblos sujetos: 1) *Tacasquaro*¹⁴¹; 2) *Oritero*¹⁴²; 3) *Zonbimite*¹⁴³; 4) *Tocumbo*¹⁴⁴; 5) *Carijo*¹⁴⁵; 6) *Querendaro*¹⁴⁶; 7) *Pamataquaro*¹⁴⁷; 8) *Guazambo*¹⁴⁸; y 9) *Zirio*¹⁴⁹.

Hacia 1570, según la *Geografía...*, *Chocandira* es “pueblo de indios”¹⁵⁰.

Para 1579 la *Relación de Chocandiran*, dice que “es gente entendida; todos tienen una lengua generalmente entre todos, que es la lengua *tarasca*”¹⁵¹.

La *Relación de Tingüindin*, de 1581, también hace un recuento del significado de cada uno de los topónimos de los pueblos cabecera y sujetos de *Tingüindin*¹⁵²; incluso menciona algunas “parejas de topónimos”, que pueden confundirse con pueblos sujetos que no se incluyeron en el listado anterior: 1) *Carijo*¹⁵³, 2) *Jantumbo*¹⁵⁴, 3) *Sicuicho*¹⁵⁵, 4) *Querendaro*¹⁵⁶, 5) *Pamataquaro*¹⁵⁷, 6) *Zirio*¹⁵⁸, 7) *Guazambo*¹⁵⁹, 8) *Charato*¹⁶⁰, 9) *Tucumbo*¹⁶¹, 10) *Tacazquaro*¹⁶², 11) *Zumbimite*¹⁶³, 12) *Carapa*¹⁶⁴, 13) *Huretiro*¹⁶⁵, y 14) *Xacuripo*¹⁶⁶.

En 1581 la *Relación de Tingüindin* dice: “todos los desta provincia hablan en su lengua, que es la *tarasca*, y muchos de ellos, y aun las mujeres, hablan la lengua *castellana* y *mexicana*, y la entienden, porque presumen de ello”¹⁶⁷.

La *Relación...*, de 1619, describe la distribución de la población india de esta Doctrina: “tiene este pueblo [cabecera de *Tinguindin* o *Tingüindín*] ciento veinte indios

¹⁴⁰ “Este pueblo se llama *Chocandiran* en la lengua *tarasca*, que quiere decir en lengua castellana “palo”, y por otro nombre, antiguamente, se solía llamar *Tengüendin*; llamábase así, porque estaba poblado junto a un cerro alto, pelado sin montes, y dicen que por esta causa se llamaba *Tengüendin*” (René Acuña, *op. cit.*, p. 418).

¹⁴¹ “que quiere decir “tierra bermeja” (*Ibid.*, p. 419).

¹⁴² “Dícese *Oritero* que quiere decir “fuente de agua caliente”, la cual hay: es una fuente muy caliente en demasía, que mana junto a la laguna [*de Tacasquaro*]” (*Idem*).

¹⁴³ “Dícese *Zonbimite*, porque está poblado “en una punta” que hace la *laguna* [*de Tacasquaro*]” (*Ibid.*, p. 420).

¹⁴⁴ “este nombre quiere decir “tierra caliente donde hay muchos mosquitos” (*Idem*).

¹⁴⁵ “quiere decir en lengua castellana “una fuente muy pequeña que echa poca agua” (*Idem*).

¹⁴⁶ “que quiere decir tierra de piedras” (*Idem*).

¹⁴⁷ “tierra donde hay lodo” (*Idem*).

¹⁴⁸ “que es una yerba a manera de canutillo” (*Idem*).

¹⁴⁹ “que quiere decir “cuentas” (*Idem*).

¹⁵⁰ Juan López de Velasco, *op. cit.*, 1894, p. 246.

¹⁵¹ René Acuña, *op. cit.*, 1987, p. 419.

¹⁵² “Dicen que el nombre de esta cabecera de *Tingüindín* quiere decir en su lengua “pájaro pelada de la cabeza” (*Idid.*, p. 322).

¹⁵³ “*Carijo* quiere decir “caras” (*Idem*).

¹⁵⁴ “*Jantumbo* quiere decir “piedra azufre” (*Idid.*, p. 323).

¹⁵⁵ “*Sicuicho*, *Cuanimo*, que quiere decir “espina” (*Idid.*, pp. 322-323).

¹⁵⁶ “*Querendan* quiere decir “peñasco” (*Idid.*, p. 323).

¹⁵⁷ “*Pamataquaro*, quiere decir “tinta negra” (*Idem*).

¹⁵⁸ “*Ziriu* quiere decir “contadura” (*Idem*).

¹⁵⁹ “*Guazambo* quiere decir “verdura” (*Idem*).

¹⁶⁰ “*Charato* quiere decir “tierra colorada” (*Idem*).

¹⁶¹ “*Tucumbo*, Cabecera antigua; quiere decir *Guaguapo* [...], de *uauápu* “abeja silvestre” (*Idem*).

¹⁶² “*Tacazquaro* quiere decir *Tacatacanguio*” (*Idem*).

¹⁶³ “*Chumbimitiro* [...] porque está poblado en una punta que hace la laguna” (*Idem*).

¹⁶⁴ “*Caringarao*” (*Idem*).

¹⁶⁵ “y *Ziuriritiro*” (*Ibid.* p. 324).

¹⁶⁶ “*Caricoricaro* [...]. Y dicen que les llamaban así, por las señas que hay en cada un pueblo, y que siempre hablaron la dicha lengua madre” (*Idem*).

¹⁶⁷ *Ibid.*, p. 321.

casados”; mientras que *Atapan* cuenta “con setenta vecinos y *Pamatácuaro*, con cien vecinos. Y en todos habrá ochenta por casar”¹⁶⁸.

En 1630, de acuerdo con la *Minuta*..., “este beneficio [de *Tingüindín*] es partido de indios [...] todos los indios de este beneficio son *tarascos* y se administran en su lengua materna”¹⁶⁹.

La *Demarcación*..., de 1649, describe el poblamiento étnico y el proceso de mestizaje que ocurre en el Beneficio de *Tinguindin* [*Tingüindín*], donde, “doscientas veinte familias de indios”¹⁷⁰ habitan en los cinco pueblos”. Al mismo tiempo, la fuente identifica el inicio del proceso de mestizaje, reportando los primeros “cuatro vecinos españoles”, avecindados en la cabecera. También da cuenta del incipiente proceso de colonización rural representado por las “doscientas y veinticuatro personas de confesión”, que habitan en una docena de “haciendas”¹⁷¹. Dicha distribución territorial de la población describe el mismo patrón de poblamiento, de indios” de la mayoría de los pueblos mesoamericanos.

Según los *Padrones* de 1681, *Tingüindín* tiene 946 “personas de confesión indias” (83.6% del total), 119 “españolas” (10.5%), 44 “mestizas” (3.9%) y 23 “mulatas” (2%)¹⁷². De acuerdo con el *Teatro Americano*..., (ca. 1743), se observa un esquema parecido a otros pueblos indios de Michoacán: en la cabecera se concentran los españoles y mestizos, mientras que los pueblos sujetos son indígenas en su totalidad; así, en el pueblo cabecera de *Tinguindin* “su vecindario se compone de veinte, y ocho familias de Españoles, y Mestizos, y sesenta de Indios administrados en el idioma Tarasco por cura clérigo de la parroquial de este pueblo [...]. El pueblo de *Tacazquaro* es habitado de ochenta, y quatro familias de Indios, [...] El Pueblo de *Atapa* lo habitan veinte, y tres familias de Indios”¹⁷³. [...] El de *Zicuichú* [...] cuentase en él ochenta, y quatro familias de Indios”¹⁷⁴. [...] En el pueblo de *Camata*¹⁷⁵, y Barrios á él sujetos, viven doscientas familias de Indios”. En total el Curato de *Tinguindin* (sin incluir el valle de *Cotija* y “su comprension”) tiene 451 familias de indios (94.2% del total) y 28 de españoles y mestizos¹⁷⁶ (9.8%).

Según el *Plan*..., en 1759, el *tarasco* es el idioma en el que se administra el Curato de *Tingüindín*¹⁷⁷.

Para 1760, de acuerdo con el *Padrón*, el Curato de *Tingüindín* cuenta con 2,522 “comulgantes pascuales indios”¹⁷⁸, equivalentes al 33.4% del total (ver Cuadro 2.1.4).

En el documento *Tributos*..., de 1760, dice que este Partido “consta de cinco pueblos de indios que son: *Tingüindín*, *Pamatacuaro*, *Tzicuicho*, *Tacáscuaro* y *Atapan*; además de una “agregación de españoles y castas del valle de *Cotija*”¹⁷⁹.

El documento *Idea*..., de 1789 describe claramente la composición étnica diferenciada del pueblo cabecera con respecto a los pueblos sujetos y la zona rural, que podríamos decir que es el modelo mesoamericano de poblamiento: en el pueblo cabecera

¹⁶⁸ Ernesto Lemoine, *op. cit.*, 1993, p. 170; Jean Pierre Berthe y Óscar Mazín, *op. cit.*, 2018, p. 72.

¹⁶⁹ Ramón López Lara, *op. cit.*, 1973, p. 119.

¹⁷⁰ “Son de lengua *tarasca* estos indios” (Francisco A Ysassy, *op. cit.*, 1982, p. 158; Jean Pierre Berthe y Óscar Mazín, *op. cit.*, 2018, p. 286.

¹⁷¹ Francisco A Ysassy, *op. cit.*, 1982, p. 158; Jean Pierre Berthe y Óscar Mazín, *op. cit.*, 2018, p. 286.

¹⁷² Alberto Carrillo Cázares, *op. cit.*, 1996, p. 19.

¹⁷³ “ejercitados en las sementeras de trigo y maíz, y cultivo de muchas frutas regionales; dista de su cabecera cuatro leguas por el rumbo del oeste” (Juan José Villaseñor y Sánchez, *op. cit.*, 1748, pp. 100-101)

¹⁷⁴ “que todos son pintores y escultores, aunque mal enseñados e instruidos en el arte” (*Idem*).

¹⁷⁵ *Pamatácuaro*.

¹⁷⁶ Cálculos propios a partir de cifras de: José Antonio Villaseñor y Sánchez, *op. cit.*, 1748, pp. 100-101.

¹⁷⁷ Óscar Mazín, *op. cit.*, 1986, p. 9.

¹⁷⁸ Claude Morin, *op. cit.*, 1979, p. 88.

¹⁷⁹ Óscar Mazín, *op. cit.*, 1986, p. 140.

suelen estar establecidas las familias de españoles y otras castas¹⁸⁰, con un componente indígena importante¹⁸¹; en el área rural hay castas¹⁸²; y, finalmente, los pueblos sujetos que sobrevivieron a la conquista, en este caso los de *Tacascuaro*¹⁸³, *Pamatacuaro*¹⁸⁴, *Cicuicho*¹⁸⁵ y *Atapan*¹⁸⁶, que siguen siendo pueblos eminentemente indios. Dicho documento también aporta información sobre los topónimos de la pueblos de la jurisdicción de *Tingüindín*¹⁸⁷ incluye los sujetos de: *Tacascuaro*¹⁸⁸, *Pamatacuaro*¹⁸⁹, *Cicuicho*¹⁹⁰ y *Atapan*¹⁹¹.

CUADRO 2.1.4 POBLACIÓN TOTAL Y COMPOSICIÓN ÉTNICA DE TINGÜINDÍN (SIN COTIJA) 1520-1889

Año	Unidad	Españoles	Esp	Mestizos	Mes	Mulatos	Mul	Indios	Indios	TOTAL
		Subtotal	%	Subtotal	%	Subtotal	%	Subtotal	%	(100%)
1520	Hombres							3000	100	3000
1548	Personas							1075	100	1075
1570	Tributarios							600	100	600
1579	Tributarios							480	100	480
1581	Tributarios							460	100	460
1595	Tributarios							502	100	502
1619	Vecinos							290	100	290
1630	Vecinos							244	100	244
1649	Vecinos	4	1.8					220	98.2	224
1668	C.Pascuales									843
1681	Vecinos		10.5		3.9		2.0		83.6	360
1681	C.Pascuales	119	10.5	44	3.9	23	2.0	946	83.6	1132
1698	Vecinos									486
1698	C.Pascuales									1370
1700	Vecinos									606

¹⁸⁰ “moran en esta cabecera [*Tingüindín*] 10 familias de españoles y 11 de mulatos y hay dos tendejones” (AGN, *Historia*, vol. 73, fs. 230-239; en: Felipe Castro, *op. cit.*, 2004a, p. 215).

¹⁸¹ “Se han matriculado en la nueva cuenta 155 tributarios sujetos a república en 135 enteros y 40 medios” (*Idem.*).

¹⁸² “así en este pueblo como en las haciendas de *La Laguneta*, *La Magdalena*, *Ayumba*, *Cotixa*, *Los Corrales*, el *Valle de Cotija*, los puestos de *Guascaro* y *Tocumbo* y la estancia del *Flechero* [...], se matricularon 117 tributarios negros y mulatos libres casados con sus iguales y 80 de las mismas castas solteros, viudos y casados con distintas castas solteros, viudos y casados de distintas castas” (*Idem.*).

¹⁸³ “No moran en él familias de españoles ni de otras castas; y se matricularon en la nueva cuenta 85 tributarios indios sujetos a república, en 75 enteros y 20 medios que hablan el idioma tarasco” (*Ibid.*, p. 222).

¹⁸⁴ “no moran en él familias de españoles ni otras castas; y se matricularon en la nueva cuenta 315 tributarios indios sujetos a república, en 279 enteros y 72 medios” (*Ibid.*, p. 217).

¹⁸⁵ “no moran en él familias de españoles ni castas; y se matricularon en la nueva cuenta 122.5 tributaros indios sujetos a república, en 110 enteros y 25 medios, que hablan el idioma tarasco” (*Ibid.*, p. 219).

¹⁸⁶ “no habitan en él familias de españoles y [ni] de otras castas, y se matricularon en la nueva cuenta 30.5 tributaros indios sujetos a república en 25 enteros y 11 medios, que hablan el idioma tarasco” (*Ibid.*, pp. 220-221).

¹⁸⁷ “*Tingüindín* [...] en nuestro vulgar idioma equivale a lugar de faisanes” (*Ibid.*, p. 214).

¹⁸⁸ “*Tacascuaro* [...] en nuestro vulgar idioma equivale a cosa pantanosa ó que está en pantano” (*Ibid.*, p. 222).

¹⁸⁹ “*Pamatácuaro* [...] en nuestro vulgar idioma equivale a lugar de sentimiento” (*Ibid.*, p. 217).

¹⁹⁰ “*Cicuicho* [...] en nuestro vulgar idioma quiere decir como una cosa aguda que entra en la boca hasta la garganta” (*Ibid.*, pp. 218-219).

¹⁹¹ “*Atapan* [...] en nuestro vulgar idioma equivale a “anda” (*Ibid.*, p. 220).

1743	Familias	28 *	5.9					451	94.1	479
1760	C.Pascuales							2522	42.0	6000
1765	C.Pascuales	730						1481	69.9	2211
1789	Tributarios	10	1.2			128n	15.1	709	83.7	847
1793	Vecinos									1125
1800	Indios							4414	?	?
1822	Almas									6837
1827	Habitantes									9297
1860	Habitantes									11000
1861	Habitantes									11000
1868	Habitantes	2767	49.4					2837	50.6	5604
1882	Habitantes									11273
1889	Habitantes	7394	42.2					10134	57.8	17528

Notas: ? = sin datos; Total = Incluye el curato de *Tingüindín* y la vicaría de *Cotija*; * = españoles+mestizos; r = de razón; n = incluye negros y mulatos libres; ha = “hispanoamericanos”.

FUENTE: Elaboración propia.

De acuerdo con el *Atlas de los Pueblos de Indios* (ca. 1800), *Asención Tingüindín* tiene “765 indios”, *Santiago Atapan* cuenta con 190, *San Juan Pamatácuaro* con 1,743, *San Angel* con 757, *Tacatzcuaro* con 402 y *Zicuicho* con 557¹⁹²; dando un total de 4,414 “indios”.

Según la *Memoria...*, de 1868, la Municipalidad de *Tingüindín* consta de 2,851 “habitantes indígenas”¹⁹³, equivalentes al 50.1% del total (ver **Gráfica 2.1.2**).

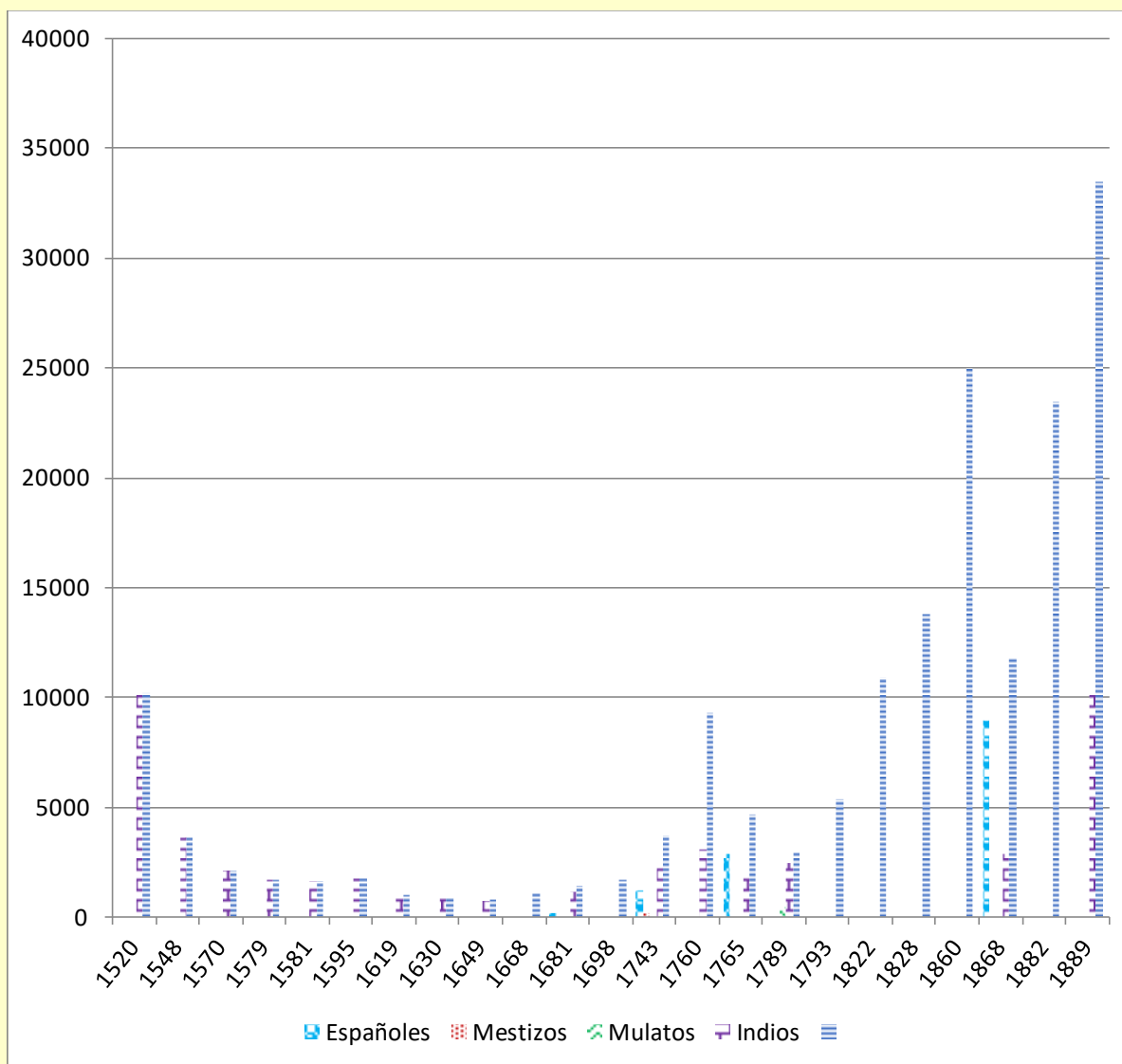
De acuerdo con la *Memoria...*, de 1889, la Municipalidad de *Tingüindín* tiene 10,134 “habitantes indígenas”, que representan el 57.8% de la población total de la municipalidad; pero hay solamente 3,153 habitantes que hablan el idioma *Tarasco*; hay en toda la municipalidad 7,394 “hispanoamericanos”; 14,369 hablan *Castellano*; no hay “extrangeros”¹⁹⁴.

¹⁹² Dorothy Tanck de Estrada, *op. cit.*, 2005, p. 126.

¹⁹³ Francisco González, *op. cit.*, 1869, pp. 65-68.

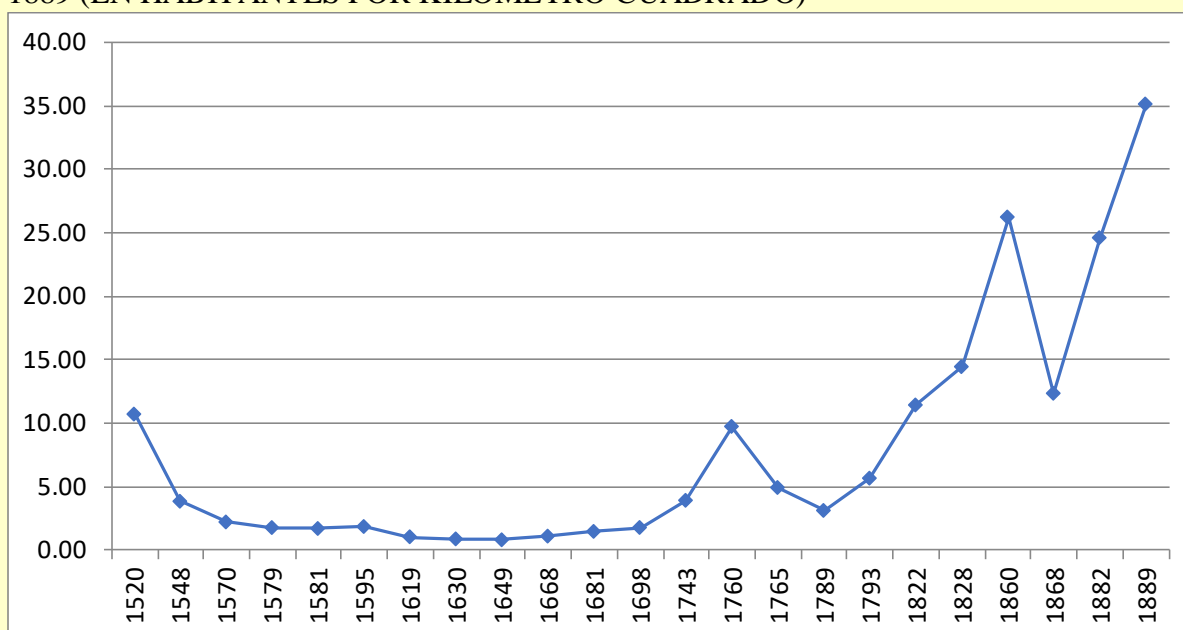
¹⁹⁴ Cálculo propio a partir de cifras de: Francisco Pérez-Gil, *op. cit.*, 1889, Anexo 1.

GRÁFICA 2.1.2 POBLACIÓN TOTAL Y COMPOSICIÓN ÉTNICA DE TINGÜINDÍN (SIN COTIJA) 1520-1889 (EN HABITANTES).



FUENTE: Elaboración propia.

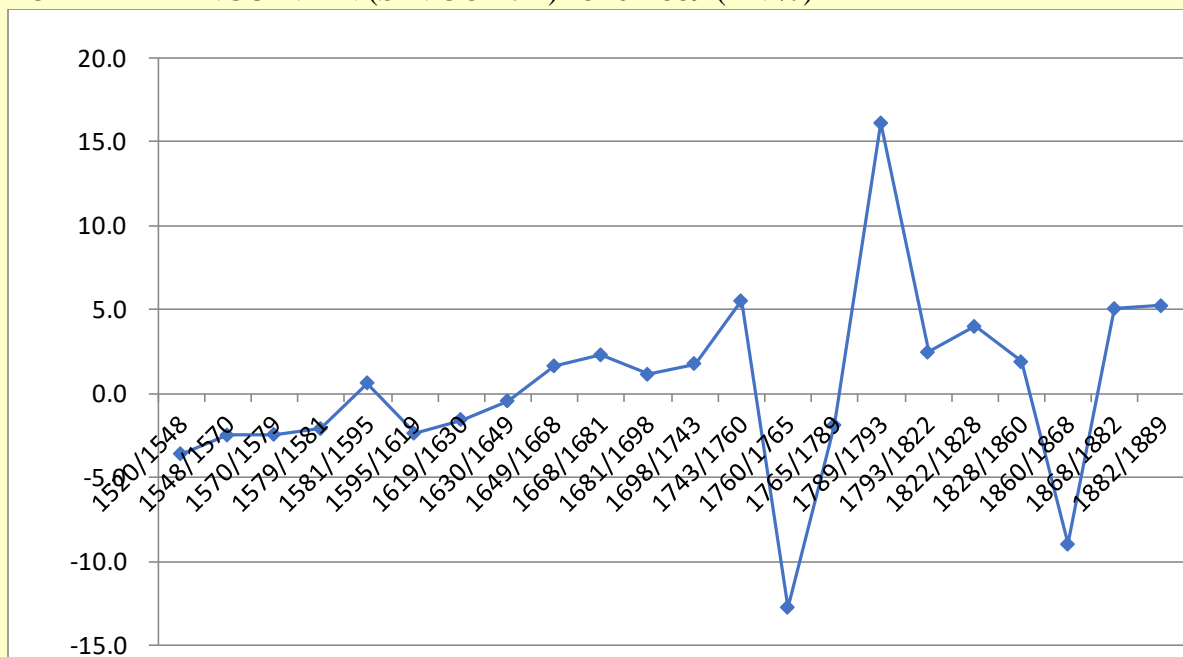
GRÁFICA 2.1.3 DENSIDAD DE POBLACIÓN DE TINGÜINDÍN (SIN COTIJA) 1520-1889 (EN HABITANTES POR KILÓMETRO CUADRADO)



FUENTE: Elaboración propia.

Crecimiento Demográfico

GRÁFICA 2.1.4 TASAS DE CRECIMIENTO MEDIO ANUAL DE LA POBLACIÓN TOTAL DE TINGÜINDÍN (SIN COTIJA) 1520-1889 (EN %)



FUENTE: Elaboración propia.

2.2.-ESTANCIA/VALLE/CONGREGACIÓN/VILLA/CIUDAD/ CURATO/TENIENTAZGO/MUNICIPALIDAD DE COTIJA

Cotiza/Cotixa/Cotixan/Cotija

Poblamiento; Jurisdicciones Territoriales, Estancia/Valle/Congregación/Villa/Ciudad

Cotiza es un término del cual “no hubo quien supiese la etimología ni menos su versión en nuestro idioma castellano”¹⁹⁵.

Acerca del origen poblacional y endogámico de *Cotija* dice Romero: “fue fundado este pueblo después de la conquista [...]: los fundadores fueron diez familias de españoles que obtuvieron permiso del virrey para establecer una congregación, en fines del siglo XVI (¿1598?): desde entonces se empeñaron los colonos en formar una sola familia, casándose siempre con personas del mismo pueblo, y aun los parientes entre sí para conservar la raza, así es que casi todos los habitantes son blancos y corpulentos, las mujeres hermosas y los niños robustos”¹⁹⁶.

CUADRO 2.2.1A POBLACIÓN Y SUJETOS DE COTIJA: 1598-1793

Pueblo/Año:	1598	1630	1698	1700	1743	1760	1765	1789	1793
<i>Cabecera/Sujetos</i>	Vecs	Vecs	Vecs	Vecs	Familias	C.Pascual	C.P.	Familias	Vecs
<i>Valle Cotija</i>	10 e				205e			168e67muc	
<i>H Laguneta</i>					11 e		(128)		
<i>H Ayumba</i>					9 e		(102)		
<i>R. Guascaro</i>					17em		(145)		
<i>R Tacumbo</i>					24emmu		(102)		
<i>Has.+Rchos</i>					(61)		(576)		
TOTAL	10	?	10	266	266	(7540)t	1600	?	460
Sujetos		*	*	*	*	*	*	*	*

Notas: ? = sin datos; * () = se incluye en el beneficio/partido/curato/subdelegación de *Tingüindín*; e = españoles; m = mestizos; mu = mulatos; c = castas; t = Incluye el curato de *Tingüindín* y la vicaría de *Cotija*; () valle de *Cotija*.

FUENTE: Elaboración propia.

En la *Minuta...*, de 1630, *Cotija* aparece como una de las seis estancias que formaban parte del área rural del Beneficio de *Tingüindín*, pero no menciona cifras de su población¹⁹⁷.

Dice Gerhard que: “poco antes de 1743 se fundó un pueblo de arrieros españoles en el Valle de *Cotija*”¹⁹⁸.

Hacia 1743, de acuerdo con el *Theatro Americano...*, el valle de *Coitija*¹⁹⁹ es una congregación pujante; para entonces tiene importantes ranchos como *Guascaro*²⁰⁰ y *Tacumbo*²⁰¹; y haciendas como *la Laguneta*²⁰², *Ayumba*²⁰³ y *la Magdalena*²⁰⁴.

¹⁹⁵ Felipe Castro, *op. cit.*, 2004a, p. 224.

¹⁹⁶ José Guadalupe Romero, *op. cit.*, 1972, p. 104.

¹⁹⁷ Ramón López Lara, *op. cit.*, 1973, p. 120.

¹⁹⁸ Peter Gerhard, *op. cit.*, 1986, p. 325.

¹⁹⁹ “Al poniente de *Tingüindín* y distancia de siete leguas está el valle de *Cotija*, que tiene de circunferencia más de dos leguas [...] administrados por un vicario clérigo de la doctrina de la cabecera [*Tingüindín*]; su temperamento es templado, y en sus tierras se logran abundantes las cosechas de semillas” (José Antonio Villaseñor y Sánchez, *op. cit.*, 1748, p. 100).

En el documento *Tributos...*, de 1760, dice que el valle de *Cotija* que es “una agregación de españoles y castas”, perteneciente al *Corregimiento* de *Tingüindín*, “es ayuda de parroquia”²⁰⁵.

Según el documento *Razón...*, de 1761, en lo eclesiástico, *Cotija* es una de las 22 “vicarías” que, junto con las 36 “doctrinas”, los 84 “curatos” y los dos “rectorados”, conforman el *Obispado de Michoacán*; esta vicaría depende del Curato de *Tingüindín*, perteneciente a la *Alcaldía de Tingüindín, Peribán y Xiquilpan*²⁰⁶.

En el *Obispado...*, de 1765, el *Valle de Cotixa*²⁰⁷ aparece “agregado”²⁰⁸ al curato de *Tinguindín*²⁰⁹.

Al conformarse la *Intendencia de Valladolid*, en 1786, el pueblo de *Cotija* quedó incluido entre los 5 pueblos de la Subdelegación de *Tinhuindín*²¹⁰.

Según Gerhard, en lo civil, en 1787, *Cotija* pasó a ser uno de los cuatro tenientazgos de la Subdelegación de *Xiquilpa*²¹¹.

En el documento *Idea...*, de 1789, dice que la Congregación de *Cotiza*²¹² sigue siendo, en lo civil, uno de los cinco sujetos de la Subdelegación de *Tingüindín* y, en lo eclesiástico, vicaría del Curato de *Tingüindín*.

²⁰⁰ “El rancho de *Guascaro* dista de *Tingüindín* dos leguas por la parte de poniente, y en el se hallan congregadas diez y siete familias de españoles, ejercitados en la labranza del trigo y maíz” (*Idid.*, p. 101).

²⁰¹ “El rancho de *Tacumbo* [*Tocumbo*] está al sur de la cabecera [*Tingüindín*] en distancia de dos leguas” (*Idem*).

²⁰² “La Hacienda de la *Laguneta* está a menos [de dos leguas de] distancia por el mismo rumbo [del poniente]” (*Idem*).

²⁰³ “La [Hacienda] de *Ayumba*, que se halla al norte [de *Tingüindín*], distante como dos leguas, con *La Magdalena*, su inmediata” (*Idem*).

²⁰⁴.

²⁰⁵ Óscar Mazín, *op. cit.*, 1986, p. 140.

²⁰⁶ *Ibid.*, p. 198.

²⁰⁷ “El *Valle de Cotixa*, que es anexo al [...] curato de *Tinguindín* y confina con los de *Xiquilpan*, *Sahuayo* y *Tepalcatepec*, con los dos en distancia de tres o cuatro leguas y con el último en más de treinta” (Isabel González Sánchez, *op. cit.*, 1985, p. 199).

²⁰⁸ “El dicho agregado o *Valle de Cotixa* se halla al viento del poniente como va referido, y distante siete leguas de *Tinguindín*, y siguiendo del mismo *Cotixa* al referido poniente, acaba a distancia de cuatro leguas, con el puesto nombrado *Poca Sangre* y *Las Tablas*; por el norte con los ranchos de *San Juanico* y la hacienda de la *Magdalena*, en dos leguas; por el oriente con la mencionada hacienda de *Ayumbo*, en distancia de tres leguas, poco más; y por el sur hasta los ranchos del *Río del Oro*, en la de veinte, si bien por este viento, en sólo los tres primeros hay algunos ranchuelos o familias en que se continúa la administración, y hasta las ocho no se haya otra familia que la que vive en el puesto nombrado el *Agua Caliente* y lo restante hasta las veinte, está despoblado e inhabitable, por ser una serranía casi inaccesible hasta dicho Río del Oro, en que se hayan vecindadas sólo tres familias, y el número de personas de que se compone en el todo, el dicho valle de *Cotixa* son 1,600 de todas castas y edades” (*Idem*).

²⁰⁹ *Ibid.*, pp. 198-199.

²¹⁰ Áurea Commons, *op. cit.*, 1993, p. 56.

²¹¹ Peter Gerhard, *op. cit.*, 1972, p. 397.

²¹² “La congregación de *Cotixa*, de cuyo término no hubo quien supiese la etimología ni menos su versión en nuestro idioma castellano; situada en un valle de corto recinto, que corre su extensión del oriente a poniente, estrechado de serranías por las partes del sur y norte, es perteneciente al *obispado de Valladolid* de cuya capital dista 45 leguas hacia el oeste y 105 de la ciudad de *México* por el mismo rumbo. Compónese en lo real y político de un teniente de alcalde mayor que reside en ella y en lo eclesiástico de un sacerdote, que es el vicario [...]. Goza de temperamento benigno y templado, y por su corto recinto no produce frutos algunos de consideración. El principal ejercicio de sus habitantes es la arriería, por tener muchos de ellos mulas de recua con que trafican el reino, entrando por lo regular a la tierra caliente a sacar algodón, sal y demás frutos de aquella tierra. Todos los mas vecinos tienen parte de las tierras de que se compone el recinto de la congregación, que es un sitio de ganado mayor en que cada uno de ellos hace sus cortas siembras de maíz y trigo, que apenas alcanza para la provisión del pueblo” (Felipe Castro, *op. cit.*, 2004a, p. 224).

Según el *Estado...*, en 1793, el “valle de *Cotija*” es uno de los 16 pueblos sujetos a la Subdelegación de *Xiquilpan*²¹³.

En la *Noticia Geográfica...*, de 1794, otra vez *Cotija* se incluye en la Subdelegación de *Jiquilpan*, cuya “jurisdicción comprende 17 pueblos”²¹⁴; es decir, la cabecera y los mismos 16 sujetos.

Por no tener población indígena, *Cotija* no aparece en el *Atlas ilustrado de los Pueblos de Indios* (ca. 1800); aunque suponemos que sigue formando parte de la Subdelegación de *Jiquilpan*²¹⁵.

CUADRO 2.2.1B POBLACIÓN Y SUJETOS DE COTIJA: 1822-1889

Pueblo / Año:	1822	1827	1860	1861	1868	1882	1889
<i>Cabecera/Sujetos</i>	Almas	Habs	Habitantes	Habitantes	Habitantes	Habitantes	Habitantes
<i>Cotija</i>			10000			8210	11842
Has.+Rchos/”SuC”			4000			3863	4102
TOTAL	4047	4536	14000	9800	6157	12073	15944
Sujetos/tenencias	*	*	0	0	?	0	0

Notas: ? = sin datos; * = se incluye en el partido/curato de *Tingüindin*; e = españoles; m = mestizos; “SuC” = “su comprensión”

FUENTE: Elaboración propia.

De nueva cuenta, en 1822, de acuerdo con el *Análisis...*, *Cotija*²¹⁶ es un “pueblo grande [de un total de 16 pueblos sujetos] pertenece al partido de *Xiquilpan*; es Curato con Vicaría fija, y Ayuntamiento Constitucional; “su comprensión” incluye una hacienda, 5 ranchos y 2 estancias.

En la *Memoria...*, de 1827, la Municipalidad de *Cotija* aparece como una de las 22 que forman parte del Departamento del *Poniente*; al mismo tiempo, es una de las 62 municipalidades que integran el naciente Estado de *Michoacán*²¹⁷.

En sus *Noticias...*, de 1860, Romero justifica la escisión de *Cotija*: “desde la independencia hasta la fecha [1860] *Cotija* ha ido progresando, en términos de que, en 1854, fue preciso erigirlo en curato independiente de la parroquia de *Tinguindin*, a la que pertenecía”²¹⁸.

Según la *Noticias...*, en 1860, el Curato²¹⁹ de *Cotija* sólo incluye su cabecera; no tiene pueblo sujeto alguno. “En el orden político *Cotija* tiene ayuntamiento que depende del Distrito de *Xiquilpan*”²²⁰.

²¹³ AGN, *Historia*, vol. 72, fs. 46-72 (Cayetano Reyes, *op. cit.*, s.f., p. 14).

²¹⁴ Enrique Florescano e Isabel Gil, *op. cit.*, 1973, p. 123.

²¹⁵ Dorothy Tanck de Estrada, *op. cit.*, 2005, p. 126.

²¹⁶ “Pueblo grande de este Partido de *Xiquilpan*, distante ocho leguas de su CabeCera [*Xiquilpan*] al Sur con alguna inclinación al Oeste y en un espacioso Valle de dos leguas de circunferencia, que lleva su nombre: es Curato de la Mitra de *Michuacán*, con Vicaría fija, y su Ayuntamiento Constitucional por su crecida población compuesta de Arrieros decentes y nobles labradores, que han procurado conservar su raza en dicho Valle: es templado su temperamento, y los habitantes corpulentos grandes y bien formados, especialmente las mujeres: se mantenían con sus recuas antes de la revolución [1810-1821], y después reducidos á la miseria, con los escasos frutos del País que le suministra la agricultura (Long 2°. 0'. = Lat. 3°. 4'. = Alt.....)” (Juan José Martínez de Lejarza, *op. cit.*, 1975, p. 211).

²¹⁷ Mariano Macedo, 1829, Cuadro “Estado...”.

²¹⁸ José Guadalupe Romero, *op. cit.*, 1972, p. 105.

²¹⁹ “El curato linda con los de *Tinguindin*, los *Reyes*, *Xiquilpan* y algunos pueblos del obispado de Guadalajara: su area se regula en 18 leguas cuadradas” (*Idem.*).

²²⁰ *Idem.*

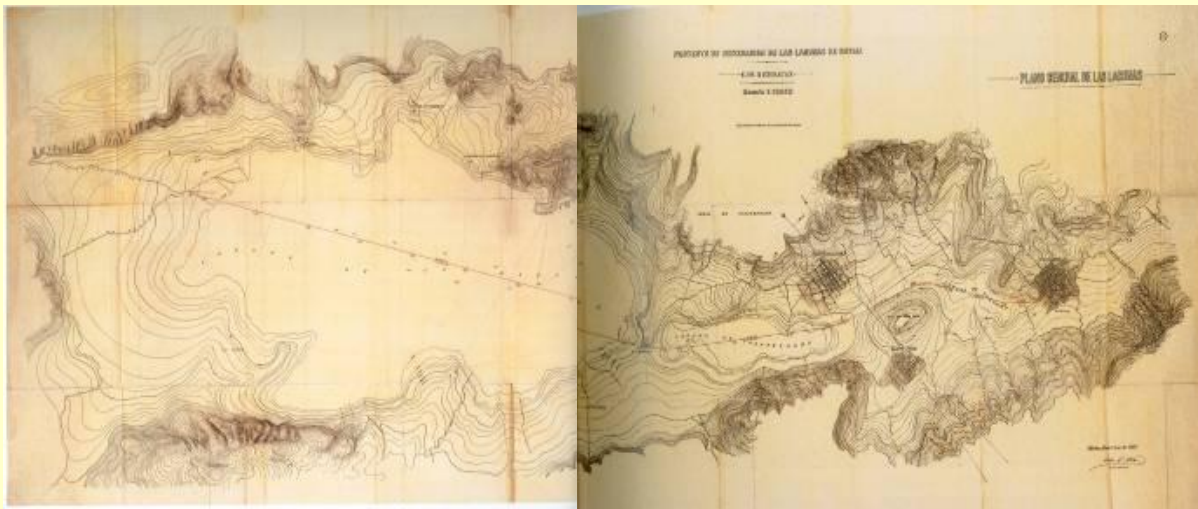
Para 1861, de acuerdo con Romero, *Cotija* es una de las cuatro municipalidades del Distrito de *Xiquilpan*; no tiene ninguna tenencia²²¹.

En la *Memoria...*, de 1868, de nueva cuenta, la Municipalidad de *Cotija* es una de las cuatro que conforman el Distrito de *Jiquilpan*²²².

En la *Memoria...*, de 1882, *Cotija* es una de las cinco municipalidades del Distrito de *Jiquilpan*; la Municipalidad de *Cotija* no tiene tenencia alguna; incluye 44 “ranchos”²²³.

De acuerdo con la *Memoria...*, de 1889, de nuevo *Cotija* es una de las cinco municipalidades del Distrito de *Jiquilpan*; tampoco cuenta con alguna tenencia²²⁴.

MAPA 2.2.1 LAGUNAS DE LA MAGDALENA, TACÁTZCUARO Y TOCUMBO, EN 1907



FUENTE: Laguna de la Magdalena, MMOB, MOB, GENERAL, Michoacán, vol. 1, núm. Control 2,524. Fotógrafo: Eduardo del Conde (Martín Sánchez y Brigitte Bohem, *Cartografía Hidráulica de Michoacán*, El Colegio de Michoacán, Gobierno del Estado de Michoacán, México, pp. 56-57).

Población

Según el *Estado...*, la población del “valle de *Cotija*, que había a principios o mediados” del siglo XVIII, era de 266 “vecinos”; misma que se incrementó a 460 “vecinos” hacia “finales” (en 1793)²²⁵.

Hacia 1743, de acuerdo con el *Theatro Americano...*, el valle de *Cotija* cuenta con un total de 266 “familias”²²⁶.

Según el *Compendio...*, de 1761, la población de *Cotija* se incluye en el Curato de *Tingüindín*²²⁷.

²²¹ *Ibid.*, p. 37.

²²² Francisco González, *op. cit.*, 1869, pp. 65-68.

²²³ Néstor López, *op. cit.*, 1882, Cuadro 12.

²²⁴ Francisco Pérez-Gil, *op. cit.*, 1889, Anexo 1.

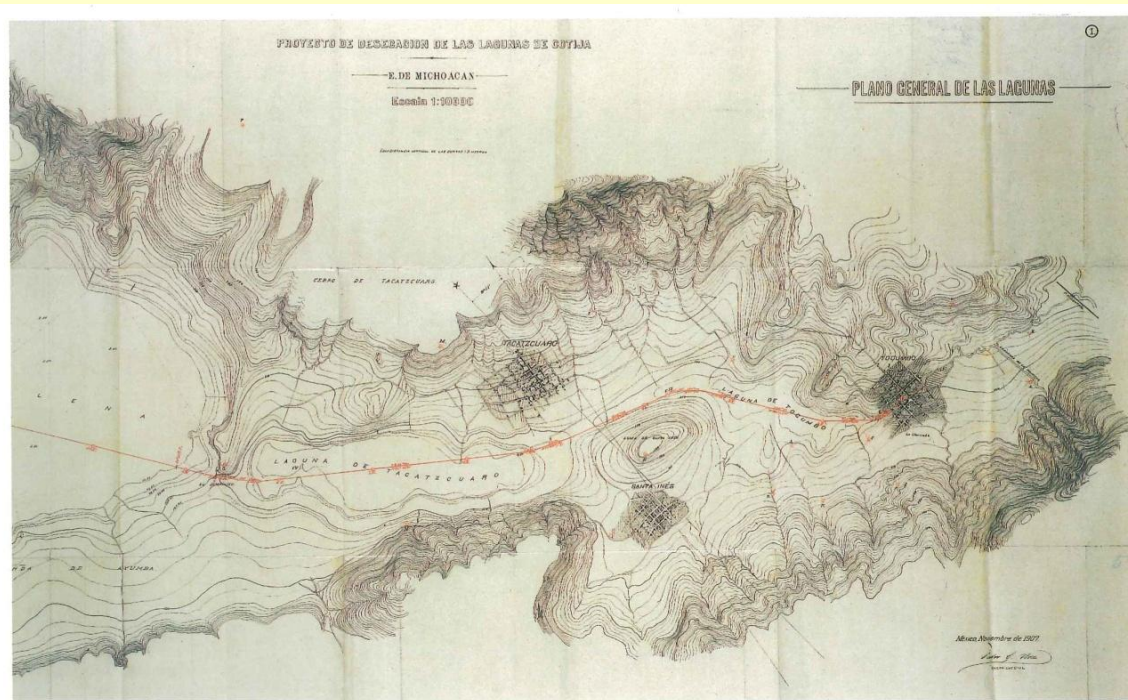
²²⁵ AGN, *Historia*, vol. 72, fs. 46-72 (Cayetano Reyes, *op. cit.*, s.f., p. 14).

²²⁶ José Antonio Villaseñor y Sánchez, *op. cit.*, 1748, p. 101.

²²⁷ Claude Mazín, *op. cit.*, 1986, p. 198.

De acuerdo con el *Obispado...*, de 1765, “el número de personas de que se compone en el todo, el dicho *Valle de Cotixa* son 1,600 de todas castas y edades”²²⁸; [ésto, sin contar la población de] la hacienda de la *Magdalena* 99, en *Vasquaro* 145, en *Ayumba* 102, en *La Laguneta* 128 y en *Tocumbo* 102, que todos componen 576”²²⁹.

MAPA 2.2.2 LAGUNAS DE LA MAGDALENA, TACÁTZCUARO Y TOCUMBO, EN 1907



FUENTE: Laguna de la Magdalena, MMOB, MOB, GENERAL, Michoacán, vol. 1, núm. Control 2,524. Proyecto de desecación de las lagunas de Cotija, Michoacán, Archivo Histórico del Agua, Aprovechamientos superficiales, caja 3512. Fotógrafo: Eduardo del Conde (José Napoleón Guzmán Ávila, “De cómo se descubrieron tierras: crónica de la desecación de la ciénega de *Zacapu*”, en: Martín Sánchez Rodríguez (coord.), *Entre campos de esmeralda: la agricultura de riego en Michoacán*, El Colegio de Michoacán, Gobierno del Estado de Michoacán, Zamora, 2002, p. 114; Martín Sánchez y Brigitte Bohem, *op. cit.*, 2005, pp. 56-57).

En el documento *Idea...*, de 1789, se describe el poblamiento de la congregación de *Cotiza*, que es un claro proceso de colonización europea en un territorio vacío de indígenas: “viven la mayor parte en los extramuros arranchados en los parajes o haciendas que nombran de *Cotixa* y *Corrales*, no viven en ella indios algunos”²³⁰.

²²⁸ Isabel González Sánchez, *op. cit.*, 1985, pp. 198-199.

²²⁹ *Idem.*

²³⁰ “y hay una tienda mestiza y cuatro tendejones de corto principal” (AGN, *Historia*, vol. 73, fs. 230-239; en: Felipe Castro, *op. cit.*, 2004a, p. 224).

Según el *Análisis...*, de 1822, *Cotija* tiene 4,047 “almas”. Martínez de Lejarza explica la crisis de la principal actividad económica de este pueblo provocada por la guerra de independencia: “se mantenían con requas antes de la revolucion y despues reducidos á la miseria, con los escasos frutos del Pais que le sumunistra la agricultura”²³¹.

En la *Memoria...*, de 1828, la Municipalidad de *Cotija* cuenta con 4,536 “habitantes”²³².

Las *Noticias...*, de 1860, demuestran la recuperación demográfica de esta jurisdicción: “la población del casco es de 10,000 habitantes y la del curato de 14,000”²³³.

Según Romero, en 1861 la Municipalidad de *Cotija* tiene 9,800 “habitantes”²³⁴; en tanto que, para 1868, de acuerdo con la *Memoria...*, la Municipalidad de *Cotija* es de apenas 6,157 “habitantes”²³⁵. La anterior caída demográfica puede explicarse por la guerra de intervención francesa y sus efectos demográficos en la población local (muertes, migraciones, entre otros).

En la *Memoria...*, de 1882, la Municipalidad de *Cotija* cuenta con una población total de 12,073 “habitantes”²³⁶.

De acuerdo con la *Memoria...*, de 1889, la Municipalidad de *Cotija* tiene un total de 15,944 “habitantes”²³⁷.

CUADRO 2.2.2 POBLACIÓN TOTAL Y COMPOSICIÓN ÉTNICA DE COTIJA 1598-1889

Año	Unidad	Espanoles	Esp	Mestizos	Mes	Mulatos	Mul	Indios	Indios	TOTAL
		Subtotal	%	Subtotal	%	Subtotal	%	Subtotal	%	(100%)
1598	Familias	10	100					0	0.0	10
1700	Vecinos									266
1743	Familias	240?	90.2	18 ?	6.8	8 ?	3.0	0	0.0	266
1765	C.Pascuales									1600
1789	Familias	168	71.5			67 c	28.5	0	0.0	235
1793	Vecinos									460
1822	Almas									4047
1827	Habitantes									4536
1860	Habitantes									14000
1861	Habitantes									9800
1868	Habitantes	6157	100*					0	0.0	6157
1882	Habitantes									12073
1889	Habitantes	15944	100ha					0	0.0	15944

Notas: ? = sin datos o estimaciones propias; c = mulatos y castas; * = no indios; ha = “hispanoamericanos”.

FUENTE: Elaboración propia.

²³¹ Juan José Martínez de Lejarza, *op. cit.*, 1975, p. 211.

²³² Mariano Macedo, *op. cit.*, 1829, Cuadro “Estado...”.

²³³ José Guadalupe Romero, *op. cit.*, 1972, p. 105.

²³⁴ *Ibid.*, p. 37.

²³⁵ Francisco González, *op. cit.*, 1869, pp. 65-68.

²³⁶ Néstor López, *op. cit.*, 1882, Cuadro 12.

²³⁷ Cálculo propio a partir de cifras de: Francisco Pérez-Gil, *op. cit.*, 1889, Anexo 1.

El *Teatro Americano...*, (ca. 1743), nos describe las características étnicas del Partido: [en el] “valle de *Cotija* se hallan congregadas doscientas, y cinco familias de Españoles. [En el rancho de *Guascaro*] se hallan congregadas diez, y siete familias de Españoles, y Mestizos²³⁸; [en el rancho de *Tacumbo*] viven veinte, y quatro familias de Españoles, Mestizos y Mulatos. La Hacienda de *la Laguneta*, tiene once familias de Españoles y en la de *Ayumba con la Magdalena* viven nueve familias de Mestizos y Mulatos²³⁹; en total *Cotija* tenía unas 240 familias de “españoles” (90.2% del total), así como 26 de mestizos y mulatos (9.8%).

Dice el *Padrón*, de 1760, que el valle de *Cotija* está poblado de “españoles y castas²⁴⁰”.

En el *Obispado...*, de 1765, dice que las “personas de que se compone el *Valle de Cotixa* son de todas castas y edades²⁴¹”.

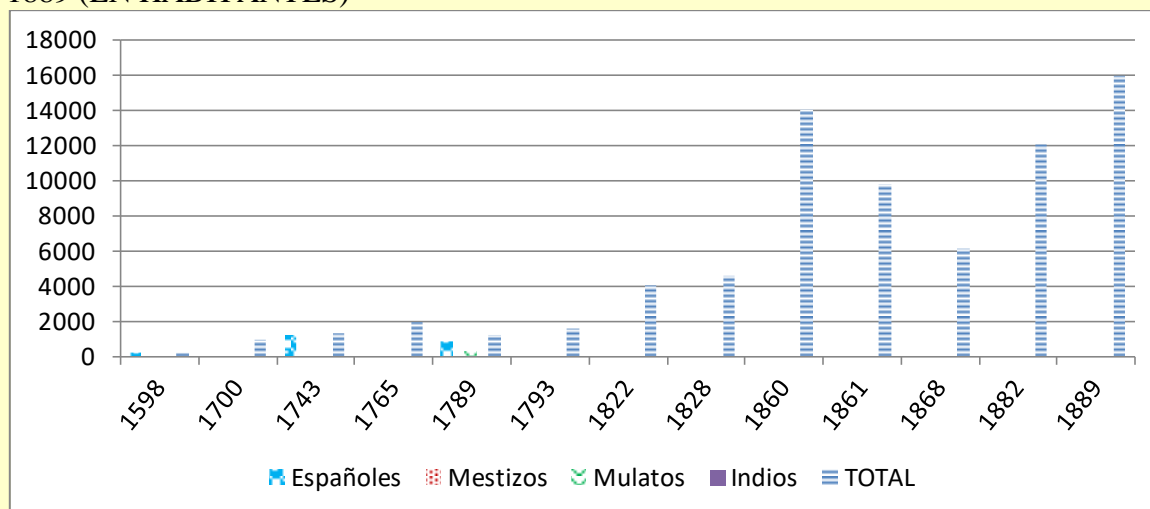
Un documento de 1789, dice que “morán en [la congregación de *Cotiza*] 168 familias de españoles y como 67 de mulatos y castas²⁴²”.

Cotija no aparece en el *Atlas ilustrado de los Pueblos de Indios* (ca. 1800)²⁴³, por obvias razones..

En 1868 según la *Memoria...*, la municipalidad de *Cotija* tampoco tiene “habitantes indígenas²⁴⁴” (ver **Gráfica 2.2.1**).

De acuerdo con la *Memoria...*, de 1889, la municipalidad de *Cotija* no tiene “habitantes indígenas”, todos son “hispanoamericanos”, que hablan *Castellano*; no hay “extrangeros²⁴⁵”.

GRÁFICA 2.2.1 POBLACIÓN TOTAL Y COMPOSICIÓN ÉTNICA DE COTIJA 1598-1889 (EN HABITANTES)



FUENTE: Elaboración propia.

²³⁸ “ejercitados en la labranza del trigo y maíz” (*Idem*).

²³⁹ José Antonio Villaseñor y Sánchez, *op. cit.*, 1748, pp. 100-101.

²⁴⁰ Óscar Mazín, *op. cit.*, 1986, p. 140.

²⁴¹ Isabel González Sánchez, *op. cit.*, 1985, pp. 198-199.

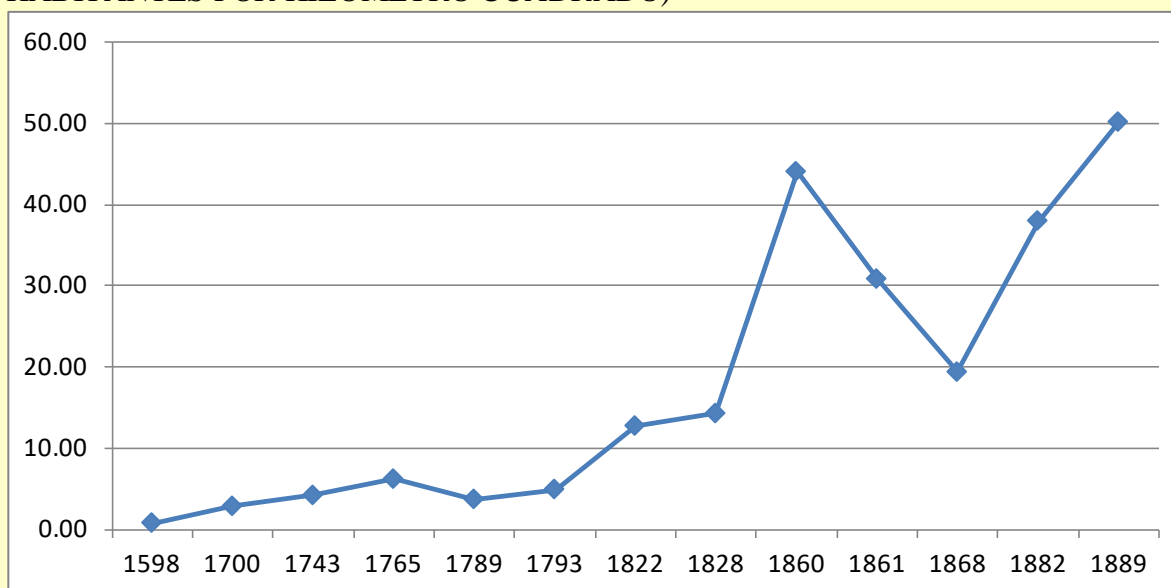
²⁴² AGN, *Historia*, vol. 73, fs. 230-239 (Felipe Castro, *op. cit.*, 2004a, p. 224).

²⁴³ Dorothy Tanck de Estrada, *op. cit.*, 2005, p. 126.

²⁴⁴ González, Francisco, *op. cit.*, pp. 65-68.

²⁴⁵ Cálculo propio a partir de cifras de: Francisco Pérez-Gil, *op. cit.*, 1889, Anexo 1.

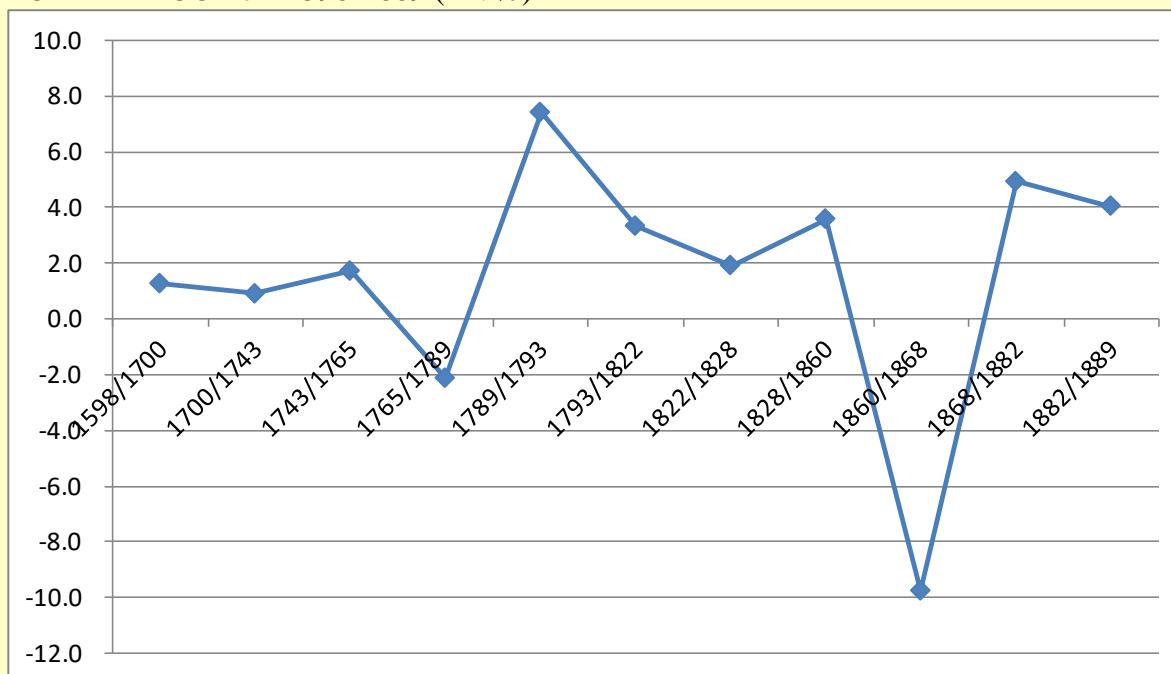
GRÁFICA 2.2.2 DENSIDAD DE POBLACIÓN DE COTIJA 1598-1889 (EN HABITANTES POR KILÓMETRO CUADRADO)



FUENTE: Elaboración propia.

Crecimiento Demográfico

GRÁFICA 2.2.3 TASAS DE CRECIMIENTO MEDIO ANUAL DE LA POBLACIÓN TOTAL DE COTIJA 1598-1889 (EN %)



FUENTE: Elaboración propia.